

# Mamborê



Gastronomia

O que conhecer?

Como tudo começou?

Como chegar em Mamborê?

# Como tudo começou?

A colonização de Mamborê teve início em 1940, quando se instalou na região a família de Firmino Nogueira. Outras famílias logo vieram, oriundas de São Paulo, Minas Gerais, Santa Catarina e Rio Grande do Sul.

As dificuldades eram muitas por causa da distância, a falta de estradas e meios de transporte. Os primeiros comerciantes tinham que fazer as suas compras na cidade de Pitanga levando com viagens de até um mês. Daí a origem de seu nome, "Haamam-Amburê", que em tupi-guarani, significa "lugar distante" e "reunião de pessoas".



Vista parcial de Mamborê. Foto: acervo trilhaselugares.com

A partir da década de 1920 a população foi apresentando acelerado crescimento. Esse fato se deve às migrações ocorridas de outras regiões do país e principalmente pelas atividades comerciais que ali foram se instalando. Em 1927 surge à vila Mamburê que apresentou um crescimento econômico muito lento até 1940. Neste período a economia foi impulsionada com o ciclo da madeira, que contribuiu com a economia local.

Em 1951 a vila transformou-se em distrito judiciário de Campo Mourão. A partir desta década passou a ser necessário obter o título de propriedade para assegurar a posse da terra que até então era denominada "terra devoluta". Colaborando para com a legalização dos terrenos, nesse período, "dentro do perímetro urbano a prefeitura também fornecia título de concessão para aquele que já ocupava o terreno" (OLIPA, 1998, p. 38).

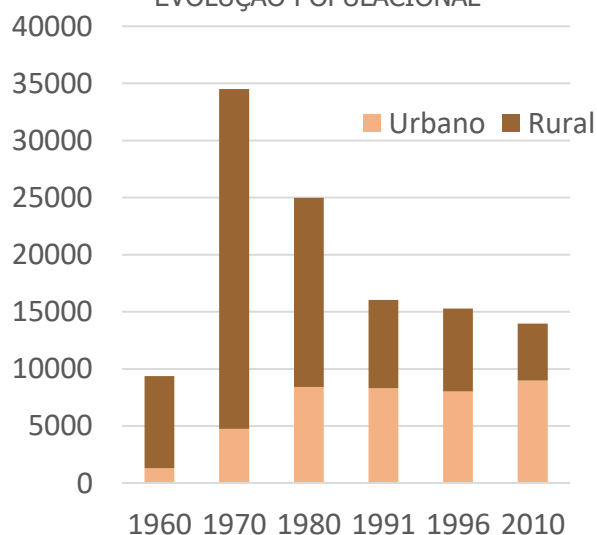


Av. interventor M. Ribas, Mamborê (Foto: Ubiraci P. Messias)  
Foto cedida por [Wilson Olipa - TR notícias](#)

Na década de 1960 quase 80% da população de Mamborê vivia na área rural. A partir da década de 1970 com a modernização da agricultura a situação começou a se inverter.

Atualmente Mamborê apresenta uma economia fortemente influenciada pela agropecuária e prestação de serviços.

## EVOLUÇÃO POPULACIONAL



Ano	População total	População urbana	População rural
1960	10.276	1.292	8.084
1970	34.515	4.735	29.780
1980	24.980	8.419	16.561
1991	16.032	8.314	7.718
1996	15.287	8.033	7.254
2010	13.968	8.988	4.980

# Como chegar em Mamborê?

Mamborê é um município localizado no Paraná. Tem uma população estimada de pouco mais de 13.200 habitantes.

## PRINCIPAIS ACESSOS

- Por meio da BR 369 com asfalto em rodovia pedagiada – Campo Mourão, Boa Esperança, Juranda, Campina da Lagoa.
- Estradas rurais sem asfalto - vindas de Farol, Luiziana, Roncador, Campo Mourão, Nova Cantu, Campina da Lagoa.
- Não possui aeroporto, hidrovia ou ferrovia em Mamborê.
- Campo Mourão (40km) e Maringá (140km) possuem aeroporto.

## PEDÁGIO (ENTRE CAMPO MOURÃO E MAMBORÊ)\*

\* Valores atualizados dia 29/08/2019

Carro R\$ 15,80

Moto R\$ 7,90

-> [Clique aqui e veja todas as tarifas de pedágio da VIAPAR](#)



Mapa [OpenStreetMaps](https://www.openstreetmap.org) - <https://www.openstreetmap.org>  
 Marcador de [Ciker-Free-Vector-Images](https://www.pixabay.com) por [Pixabay.com](https://www.pixabay.com)

## ÔNIBUS

Mamborê - Campo Mourão R\$ 5,40

Mamborê-Piquirivaí R\$ 4,20

> Segunda a Sexta-feira

Saídas de Mamborê			Saídas de Campo Mourão		
5:50	6:40	8:10	5:50	7:00	8:00
9:30	12:00	14:00	10:50	12:30	15:00
16:15	17:25	18:40	16:15	17:30	18:30

> Sábados

Saídas de Mamborê			Saídas de Campo Mourão		
6:40	9:10	12:00	08:00	10:50	12:30
14:00	17:00		14:00	18:15	

> Domingos e feriados

Saídas de Mamborê		Saídas de Campo Mourão	
09:10	18:30	8:00	17:20



## BANCOS

A cidade possui agências do Bradesco, Caixa Econômica, Sicredi, Sicoob e Banco do Brasil com caixas eletrônicos ligados das 07:00 às 21:00h.

## PRINCIPAIS EVENTOS

**Feira do produtor** Acontece toda quarta feira na praça das flores

**Festa da costela** Acontece todo primeiro domingo de agosto na comunidade gavião

**Festa da leitoa mateira** – tradição na cidade, a festa do prato típico atrai multidões

**Expomam** Acontece todo Mês de setembro comemorando o aniversário do município. Conta com exposições, gastronomia, parque de diversões, shows e várias outras atrações

**Festa do Sununum** Acontece todo mês de junho a tradicional festa junina da comunidade.

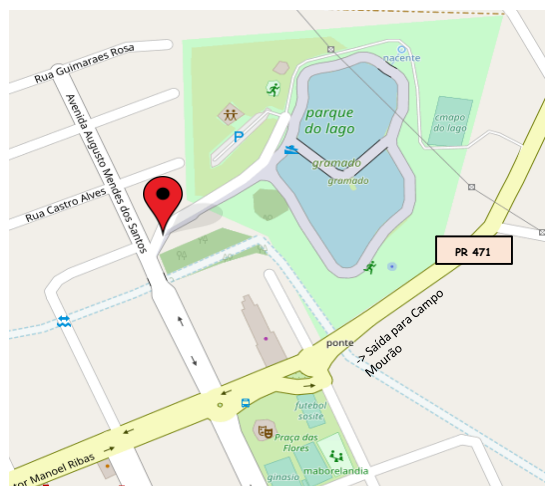
**Adventus bike** Acontece toda primeira semana de junho. Próxima edição prevista para 21/06/2020.




Parque do lago

## O que conhecer?

**PARQUE DO LAGO** Com cerca de 135 mil metros quadrados conta com pista de caminhada, academia da terceira idade, estacionamento e se configura para ser o maior e melhor centro de lazer e turismo do município.



Mapa [OpenStreetMaps](https://www.openstreetmap.org) - <https://www.openstreetmap.org>  
 Marcador de [Ciker-Free-Vector-Images](https://www.pixabay.com) por [Pixabay.com](https://www.pixabay.com)



A 18 Km de [Mamborê](#), encontramos A **Igreja Subterrânea Sagrado Coração de Jesus**. A igreja construída na década de 1990 fica na comunidade Gavião e por esse motivo é chamada de 'Igreja do Gavião'.



A menos de 15 km da cidade, na área rural outra bela edificação chama a atenção. A **Capela Adventista rural**. No local ocorre anualmente a Festa das Primícias.



Adventus bike 2018

# O que conhecer?

## RIOS DE MAMBORÊ

Os rios mais conhecidos em Mamborê são: Gavião, Tricolor, Sununu, Pedras, Goio-Bang, Guarani, Guarajuvira, Tamoyo, Lageado, Sertão, Barreirinha.



Cachoeira da Clauri / propriedade particular

**Lanchonetes e pizzarias:** Tenda Choperia e petiscaria, [Pub bistrô](#), Dud's, [Choperia e Petiscaria Dom Bosco](#), e Negão lanches são os lugares preferidos para um lanche em Mamborê. Não poderíamos esquecer dos lanches próximos a Igreja Matriz e prefeitura.

**Feira do produtor:** Evento que ocorre toda quarta feira na praça das flores a partir das 17 horas. Ganhou forte impulso após a idealização do concurso garota da feira, destaque na imprensa local e regional.

Nos últimos anos empreendedores rurais iniciaram a construção de empreendimentos voltados ao turismo rural

**RECANTO RAIO DE SOL:** Próximo ao Pensamento (distrito de Mamborê) a 500m da rodovia BR 369 o recanto possui piscina, toboágua, bebidas, lanches e quiosques a disposição dos visitantes.  
> [Facebook](#)  
> [Visite o Recanto Raio de Sol](#)



**CHÁCARA RADECKI:** Bem pertinho da cidade (menos de 5 km do centro comercial de Mamborê), a Chácara Radecki vem recebendo melhorias.  
> [Facebook da Chácara Radecki](#)



Foto: <https://www.facebook.com/Chacara%3F%3A1-Radecki&20659691403402>

**FAZENDA SANTA HELENA:** A fazenda, localizada próximo a BR 369, Mamborê e o pedágio. Conta com espaço para eventos, confraternizações, aniversários, casamentos e festas em geral. O local possui salão de festas, piscina, quadra de esportes e bosque.  
- Tel.: (44) 9 9978-3128 (Cesar)  
> [Facebook da Faz. Santa Helena](#)



Foto: <https://www.facebook.com/pg/FazendaSantaHelenaEeventos/photos>

**PESQUEIRO NOSSA SENHORA APARECIDA:** Com uma das melhores estruturas da região bem pertinho da cidade, o pesqueiro vem recebendo melhorias nos últimos anos. Conta com lanchonete coberta, cavalos, ovelhas e cabritos que fazem o ambiente ainda mais especial.. Tel: (44) 9915-5728 | (44) 3568-3094 (Daniela/ Antenor)

Aberto todos os dias exceto às 4ª feiras 2ª, 3ª, 5ª e 6ª feira das 15:00h às 22:00h Sáb., dom. e feriados a partir das 10:00h





Caminhada Internacional na Natureza em Mamborê. Foto: TR Notícias / Vilson Olipa – 2019  
 Fonte: <http://www.trnoticias.com.br/2019/052-caminhada-natureza.html>

# Caminhada na Natureza

## 1ª CAMINHADA NA NATUREZA REÚNE MAIS DE 700 PARTICIPANTES EM MAMBORÊ

Em maio de 2019 Mamborê fez sua primeira edição da Caminhada Internacional na Natureza. O evento é organizado pela Emater com apoio do poder público e várias instituições e voluntários.

A participação na caminhada é gratuita pra quem quiser apenas caminhar no trajeto que tem em média de 10 a 15 km de distância com algumas paradas para descanso. Caso queira almoçar ou experimentar um café da manhã caprichado tem o custo que varia de R\$ 10 a R\$ 30 em média dependendo da edição.

Em Mamborê os caminhantes passaram por trilhas, cachoeiras, igreja subterrânea, feira de artesanatos e alimentos, além de ouvir boas histórias e fazer novas amizades.



Caminhada Internacional na Natureza em Mamborê.  
 Fotos: TR Notícias / Vilson Olipa – 2019  
 Fonte: <http://www.trnoticias.com.br/2019/052-caminhada-natureza.html>



Capela do Gavião - 2017 Foto: TR Notícias / Vilson Olipa  
Fonte: <http://www.trnoticias.com.br/2017/388-rota-fe.html>

## Rota da fé

### EDIÇÕES EM MAMBORÊ CHEGARAM A REUNIR MAIS DE 300 PARTICIPANTES

“Rota da Fé” é uma ação prática consequente do Projeto de Turismo Religioso e Sustentável na Diocese de Campo Mourão e na COMCAM. Esta completando mais de 10 anos de Romaria e Peregrinação e completa mais de 60 edições.

O significativo e visível sucesso da Rota da Fé na Região de Campo Mourão vem despertando o interesse de muitas pessoas, entidades, empresas e órgãos públicos. Eles começam a perceber que essa metodologia de excursão em ônibus ou a pé, traz expressivo e imediato resultado, tanto econômico, quanto social e cultural, além de promover o resgate da auto-estima e a animação para as comunidades religiosas visitadas.



Rota da Fé em Mamborê 2017 Foto: TR Notícias / Vilson Olipa  
Fonte: <http://www.trnoticias.com.br/2017/388-rota-fe.html>



Rota da Fé em Mamborê 2017 Foto: TR Notícias / Vilson Olipa  
Fonte: <http://www.trnoticias.com.br/2017/388-rota-fe.html>

### CURIOSIDADES

Nas edições da Rota da Fé em Mamborê geralmente são visitados:

- Cemitério do Lageado: De uma lado do cemitério são enterrados apenas católicos e do outro apenas luteranos;
- Igreja Subterrânea Sagrado Coração de Jesus: A arquitetura do local impressiona pela sua beleza e originalidade;
- Durante o evento ocorre exposição de artesanatos e orquídeas;
- Os participantes percorrem estradas rurais, participam de plantio de árvores e resgate histórico da comunidade.



Foto: Vilson Olipa – TR Notícias  
Link: <http://www.trnoticias.com.br/2016/383-leitoa.html>

# Leitoa mateira

Desde 2002 Mamborê tem a “Leitoa mateira” como seu prato típico após um trabalho do Fórum de desenvolvimento municipal. A simpática leitoa com sua cuia de chimarrão fez enorme sucesso e, não à toa, se tornou uma das maiores festas da região. Historicamente, o prato tem origem na exploração da erva-mate que foi o motivo maior da origem do povoado Mamburê (*Natividade*) e a criação de suínos que é um dos destaques da agricultura local até os dias atuais. O prato típico de Mamborê destaca as duas principais atividades econômicas do início do município, a erva mate e o antigo sistema de criação de porcos (suinocultura).

## IDEALIZAÇÃO DA LEITOA MATEIRA

O idealizador do prato é o comerciante Jurandir Sachuk, popularmente conhecido como “Jura”. Segundo informações da assessoria de imprensa do município, a primeira leitoa foi desossada no início da década de 90 inicialmente em eventos com familiares e amigos do comerciante.

Atualmente o prato é servido na tradicional “Festa da Leitoa Mateira” e em eventos sociais diversos dentro e fora do estado do Paraná levando o nome de Mamborê nas mais distantes localidades.

## CURIOSIDADES

- O tempero da leitoa mateira é um dos segredos mais bem guardados da região e garante um sabor único ao prato.
- O lançamento do prato típico foi em 2002 juntamente com uma cavalgada no município que reuniu mais de 700 cavaleiros na Fazenda Três Lagoas.
- Em 16 de julho de 2012 o prato típico foi incluído no **calendário de eventos** do Estado do ([Lei 17.233](#)).
- Em 2012 o evento contou com a [presença do clube do fusca de Campo Mourão](#).
- Desde 2016 a festa ganhou um amplo espaço no parque de exposições da cidade. Certamente, após algumas melhorias, pode se tornar uma das melhores estruturas do Paraná.
- A 1ª Feira do Artesanato ocorreu em 2016 na festa do prato típico. Contou com a participação de artesãos de toda região.
- Quem quiser saborear o prato fora de época pode comprar/ encomendar uma leitoa mateira no Comercial Sol Nascente. Tel: (44) 3568-1631.





# Lendas de Mamborê

*Duas lendas tem importância na cultura mamboreense: A lenda da Erva Mate e a da Leitoa Mateira*



Imagem de Erica Ramirez por Pixabay

## Lenda da Erva Mate

\* Texto retirado de TR Notícias - <http://www.trnoticias.com.br/historiademambore/localizacao.htm>

Era sempre assim: a tribo derrubava um pedaço de mata, plantava a mandioca e o milho, mas depois de quatro ou cinco anos a terra se exauria e a tribo precisava emigrar à terra além.

Cansado de tais andanças, um velho índio, já muito velho, um dia recusou seguir adiante e preferiu ficar na tapera. A mais jovem de suas filhas, a bela Jary, ficou entre dois corações: seguir adiante, com os moços de sua tribo, ou ficar na solidão, prestando arrimo ao ancião até que a morte o levasse para a paz do Ivy-Marae. Apesar dos rogos dos moços, terminou permanecendo junto ao pai.

Essa atitude de amor mereceu ter recompensa. Um dia chegou ao rancho um pajé desconhecido e perguntou a Jary o que é que ela queria para se sentir feliz. A moça nada pediu. Mas o velho pai pediu: “Quero renovadas forças para poder seguir adiante e levar Jary ao encontro da tribo que lá se foi”.

Entregou-lhe o pajé uma planta muito verde, perfumada de bondade, e ensinou que ele plantasse, colhesse as folhas, secasse ao fogo, botasse os pedacinhos num porongo, acrescentasse água quente ou fria e sorvesse essa infusão. “Terás nessa nova bebida uma companhia saudável mesmo nas horas tristonhas da mais cruel solidão”. Dada a receita, partiu.

Foi assim que nasceu e cresceu a caamini. Dela resultou a bebida caá-y, que os brancos mais tarde adotaram com o nome de chimarrão.

Sorvendo a verde seiva, o ancião retemperou-se, ganhou força, e pode empreender a longa viagem até o reencontro com os seus.

Foram recebidos com a maior alegria.

E a tribo toda adotou o costume de beber da verde erva, amargentina e gostosa, que dava força e coragem e confortava amizade mesmo nas horas tristonhas da mais total solidão.

## Lenda da Leitoa Mateira

\* Texto retirado de: Renato Augusto Carneiro Jr. (coordenador). [Baixe o livro aqui](#). 21. ed. Curitiba : Secretaria de Estado da Cultura , 2005.

Antigamente Mamborê era a principal região extrativista de erva-mate da região; quem tomava conta das plantações eram os porcos, pois não havia o costume de criá-los em regime fechado.

Diz a lenda que em torno a um grande pé de erva-mate, os mateiros se reuniam para celebrar a colheita. Nesta festa de confraternização, estimulavam-se as amizades e a fraternidade, que os mantinham unidos até o próximo ano. Com o tempo esta tradição foi se extinguindo e a festa deixou de acontecer. Com isso, a produção deixou de ser farta, as amizades entre mateiros já não eram tão estreitas e as intrigas entre produtores já eram constantes.

Uma leitoa, que sempre acompanhava as festividades, percebeu o caos que estava para acontecer e, em um ato de solidariedade, pediu

para a mãe-natureza que tudo voltasse a ser como antes, nem que ela tivesse que sacrificar a sua própria vida.

E assim ocorreu. Em meio às discussões e atritos entre produtores, escutou-se um grande estrondo, como um raio que caíra na proximidade de um grande pé de erva-mate. Todos correram para ver e encontraram um grande banquete, no qual o prato principal era a leitoa. Todos, então, compreenderam que as tradições e as amizades estavam sendo trocadas pelos sentimentos de ganância e materialismo.

Esta festividade durou por décadas, advinda da lenda da leitoa mateira. E até hoje, a comunidade se reúne para saborear a leitoa mateira, com o intuito de promover as amizades e a fraternidade.

# Guia comercial

## HOTÉIS

**Hotel Avenida:** Possui quartos com ar condicionado e internet gratuita. Localização privilegiada no centro comercial da cidade próximo aos bancos, restaurante Prisma e Posto de Gasolina.

- Tel.: (44) 3568-1240

[Como chegar?](#)

**Hotel Prisma:** Possui quartos com ar condicionado e *wifi* gratuito.

Localizado a menos de uma quadra do Mercado Mamborê, Restaurante Prisma, praça da feira do agricultor e em frente ao parquinho infantil.

- Tel.: (44) 3568-2362

[Como chegar?](#)

## MARMITEX

**S O S Marmitex:** Oferece marmitex e prato feito. Atendimento de segunda a sábado. Tel: (44) 9932-0404 | (44) 9947-9208 | (44) 3568-1370. End: Rua Itajai, 424

**Cantina Apetit.** Av. Paulino Ferreira Messias. 44 9 9862 1448

## POSTO DE COMBUSTÍVEL\*

\* Abertos até as 21h

**Posto Flex Líder:** Rua Manoel Moreira Alves 494, próximo do posto de saúde e saída para o Guarani. Tel: (44) 3568 2299. Possui álcool e gasolina.

**Posto Safra:** R Manoel Moreira Alves, 578, próximo ao posto de saúde e saída para o Guarani. Tel: (44) 3568 2900. Possui álcool, gasolina e diesel.

**Posto Vip:** Av Manoel Francisco Da Silva, 429, próximo a Caixa econômica Federal, Móveis São Carlos e Igreja Matriz. Tel: 3568 1004. Possui álcool e gasolina.

Viva  
Descubra  
Aventure-se

Participe de nosso grupo no  
WhatsApp



## RESTAURANTES

### Restaurante Aroma e Sabor

Conta com refeições diárias e é localizado próximo a rodovia BR 369 a poucos km do Recanto Raio de Sol e Capela São Sebastião.

[Site do Restaurante](#)

### Restaurante Gaivota

Localizado em frente ao ginásio de esportes Alceu Roque Devite a duas quadras do Posto Safra. Tel: (44) 9 9969 8798 | (44) 3568 2892 End.: Av. Paulino Ferreira Messias, 1987

### Restaurante e churrascaria

**Prisma.** Tel: (44) 3568-2362.

End.: Rua Ricardo Kauffman 581

- [Facebook](#)

### Restaurante Trevo

Serve refeições diariamente. Localizado no trevo de acesso a Mamborê (1º trevo sentido Campo Mourão-Cascavel).

### Skinão lanchonete e petiscaria

Rua Guadalajara, 01. Tel: 44 99917 1965 | 44 9 9724 1913

[Facebook](#)

## SERVIÇOS PARA VEÍCULOS

**A.S. Pneus.** Av. Antônio

Chiminacio, 366. Tel.: 44 3568

2296

**Borracharia do Japão. End:** Av

Josafat, 1671 – próximo ao posto

Safra. **Tel: (44) 3568-1408**

**Borracharia do Paulinho.** Av

Sao Josafat, 1766. Tel.: (44)

99017054 | 44 9 9819 3030

## EMISSORAS DE RÁDIO

**Radio T Mamborê.** 3568 1010 /

44- 9 8412-6677 – Frequência

107,5 FM

**Radio União FM** – 3568 1252 /

44 **99812 6564** – Frequência

87,9 FM

Esquecemos de algo?

Avise a gente

(Clique aqui)

## SERVIÇOS

### Água e esgoto

Sanepar 0800 20 00 115

### Energia elétrica

Copel 0800 51 00 116

**Posto de saúde** = (44) 9 8455-

8986 | (44) 3568-1459 | (44)

3568-2616

**Polícia militar** = 190 / (44)

3568-1622 / (44) 3568-1787

**Prefeitura** = 3568 8000

**SAMU** = 192

**Viapar** = 0800 601 6001

## TAXISTAS

- **Afonso:** 44 9 9969-5870

- **Aparecido:** 44 9 9813-3223

- **Beibe:** 44 9 9868-6828

- **Pedro:** 44 9 9878-2557

- **Odair:** 44 9 9958-2371

## LANCHONETES/PETISCARIAS

**Dud's lanches. End.:** avenida

Manoel Francisco da Silva 489.

Tel.: (44) 3568-1518

**Pub bistrô.** End.:Av. Manoel Fco

da Silva, 1857. Tel.: (44) 99865-

4476

### Tenda Choperia e petiscaria.

End.: Av. Antonio Chiminário, 95.

Tel.: 44 9 9999 8700 / Não faz

entregas. [Como chegar?](#)

### Dom Bosco choperia e

**petiscaria.** End.: Av Antonio

Chiminácio, 2034. Aberto de 3ª a

domingo. Tel.: 44 9 9914 2798

## PIZZARIAS

**Du Paula.** End.: Rua João

Mendes de Oliveira. Tel.: (44)

3568-3089

**Bambam Pizzas e esfihas.** Av.

Manoel Francisco da Silva. Zap.:

44 9 9988 2851

## PANIFICADORA

**Pão quente.** Av Manoel

Francisco Silva, 357. Tel 44 3568

3070


**A Padoka.** Em frente a Igreja

matriz. Tel/ Zap.: 44 9 9988 2805

**Sonho meu.** Av Augusto Mendes

Santos, 1747. Tel 44 3568 2384

# Sobre esse guia



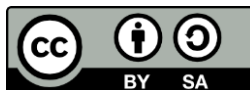
## Editorial

Edição de texto: Jonas Henrique M. de Lima  
 Fotografia: Bruna Elisa Moura de Lima  
 Revisão de texto: Aline Viviane Lansa | Rosângela Martins de Moura  
 | Vera Lucia Moura de Lima  
 Revisão gráfica: Rosedson Cesar Molinari  
 Apoio na produção: Ataídes Nauroski | Elias Joaquim de Lima |  
 Rosedson Cesar Molinari | Ruben Orlando Moyano | Vilson Olipa.

Edição disponível em: [trilhaselugares.com](http://trilhaselugares.com)

## Capa

-> A foto em destaque é do Parque Municipal Armando Alves de Souza em Mamborê. Foto: Acervo Trilhaselugares.com



Este trabalho está licenciado sob a Licença Atribuição-Compartilha Igual 4.0 Internacional Creative Commons. Para visualizar uma cópia desta licença, visite <http://creativecommons.org/licenses/by-sa/4.0/> ou mande uma carta para Creative Commons, PO Box 1866, Mountain View, CA 94042, USA.

# Pesquisa

- CUNHA, Márcia Cristina da. **Estudo Geo-Histórico de Mamborê-PR**. In: Semana de Geografia. Anais – XVI Semana de Geografia: O mundo em movimento: cidade, ambiente, migração/ Departamento de Geografia da Universidade Estadual do Centro-Oeste. –Guarapuava: UNICENTRO, 2008. P.79-88.
- IBGE-cidades. **Mamborê**.
- IBGE. **Censos demográficos de 1950, 1960 e 1970**.
- IPARDES. **Caderno Estatístico Município de Mamborê IPARDES**. Dezembro de 2010.
- LIMA Jonas, H. M.; BOVO, M. C.; TOWS Ricardo Luiz. **O Parque do Lago de Mamborê e Sua Interferência Dinâmica Urbana**
- MORIGI, Josimari de Brito; HAHN, Fábio André. **A Colonização do Município de Mamborê-PR e a Formação do Município do Espaço Urbano (1930-1960)**. In: I Simpósio de Estudos Urbanos: desenvolvimento regional e dinâmica ambiental. Campo Mourão. 2011.
- OLIPA, Vilson. **História de Mamborê**. (Mamborê, s.n), 1998.
- OLIPA, Vilson. **História de Mamborê-Link**.
- SANTOS, Valderi. **Formação histórica do território da microrregião de Campo Mourão**. A origem de seus 24 municípios. Curitiba: Compu Art's. Composições Eletrônicas S.C. Ltda, 1995.

