

Guia do Litoral PARANÁ

Edição 2015



PARANÁ

SECRETARIA DO ESPORTE E DO TURISMO
PARANÁ TURISMO

Para escovar os dentes, use apenas um copo de água. Evite deixar a torneira aberta.



Seja rápido no banho e na ducha após a praia. A cada 5 minutos, são consumidos aproximadamente 70 litros de água.



Antes de lavar a calçada, use vassoura. Jamais use a água da mangueira para "varrer" a sujeira.



Mantenha a torneira fechada enquanto você lava a louça, faz a barba ou ensaboa as mãos.

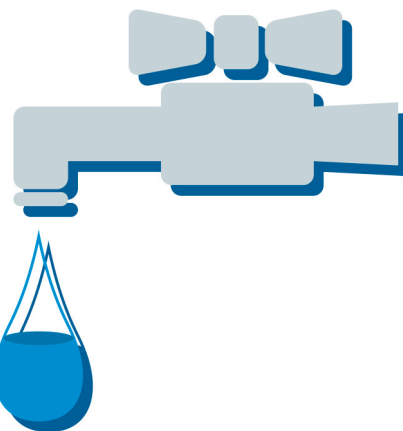


Junte roupas para lavar todas de uma só vez. Aproveite a água usada no tanque ou na máquina para lavar calçadas.



CONSUMO RESPONSÁVEL

Dicas de uso racional da água tratada.



PISCINA COM ÁGUA TRATADA: USE SEM DESPERDIÇAR

No verão, as pessoas consomem muito mais água. Por isso, é preciso ter atitudes que não resultem em desperdício de água tratada. Quem tem piscina, deve ter alguns cuidados para controlar o consumo de água.

PISCINAS FIXAS

A complementação do nível das piscinas deve ser feita antes das 10h ou depois das 22h, fora do horário de maior consumo de água.

PISCINAS DE PLÁSTICO

Escolha de forma consciente: uma piscina de 5 mil litros é suficiente para abastecer uma família de até quatro pessoas por 15 dias!

A cada 4 dias, adicione uma colher (de sopa) de água sanitária comum para cada mil litros. Este cuidado mantém a água numa condição adequada por até 20 dias. Cubra a piscina quando ela não estiver sendo utilizada.

ATENÇÃO, TEMOS UMA DICA IMPORTANTE

Antes de alugar seu imóvel na praia, verifique se o imóvel possui caixa-d'água no tamanho certo para o número de pessoas. Uma caixa de 500 litros abastece de 1 a 4 pessoas por 24 horas. A de 750 litros, 5 a 6 pessoas, e a de 1000 litros, de 7 a 10 pessoas.



0800 200 0115


Seja Bem Vindo ao Litoral do Paraná

Litoral PARANÁ

Aqui você pode desfrutar do sol e das inúmeras praias. São 98 quilômetros em que se multiplicam atrações e emoções. É surpreendente a beleza encontrada entre o mar e a montanha, na maior área contínua brasileira de mata atlântica, nas baías, nos balneários, nos parques, na ferrovia, nas cidades históricas. É encantadora a criatividade do artesanato, do folclore e do carnaval. São deliciosos os aromas e sabores do barreado, dos frutos do mar, da cachaça artesanal, dos doces típicos e da gastronomia paranaense. Você será bem recebido com serviços, segurança e infraestrutura que se aprimoram a cada ano.


Pensando em fazer de sua estada um momento especial a ser vivido intensamente, apresentamos o Guia Turístico do Litoral 2015, com informações, serviços e muitos atrativos para que você, turista ou veranista, se divirta, faça passeios, se aventure e aproveite o Litoral no verão e em todas as estações do ano.

Paraná Turismo
Secretaria do Esporte e do Turismo



Antonina

08.



Guaraqueçaba

16.



Guaratuba

24.



Matinhos

34.



Morretes

42.



Paranaguá

54.



Ilha do Mel

68.



Pontal do Paraná

78.

S U M Á R I O

Antonina 08

Guaraqueçaba 16

Guaratuba 24

Matinhos 34

Morretes 42

Paranaguá 54

Ilha do Mel 68

Pontal do Paraná 78

Serviços 92

Mapa de Estado 96

Revista Guia do Litoral
Ano MMXV - nº 15

Governo do Estado
Paraná
Governador
Carlos Alberto Richa

Secretaria do Esporte e
do Turismo
Secretário
Diego Gurgacz

Paraná Turismo
Presidente
Juliana V. Almeida Vosnika

turismo.pr.gov.br

Diretoria de Marketing
Diretora
Eliane K. C. Sanches

Coordenação e Edição
Andrea Aguilera Dias

Criação e Diagramação
Daniel Zunsstern

Coordenação Técnica
Clemente Consentino Neto

Capa - Ilha do Mel
Takao Takayama

Endereço para
Correspondência
Alameda Dr. Muricy, 950
Centro - CEP: 80020-040
Curitiba - PR
41 3313-3525
41 3313-3518

Distribuição Gratuita

Antonina



Igreja do Pilar © Henry Milleo

Histórico

Antonina nasceu das catas e faisqueiras de ouro que em meados do século XVII existiam na região.

Em 1714, foi autorizada a construção de uma capela em homenagem à Virgem do Pilar nesse pequeno povoado e, assim, em 12 de setembro de 1714 ficou considerada a data de fundação de Antonina, sendo conhecida como Capela, seus habitantes foram chamados de “capelistas”.

Antonina tem seu conjunto histórico e paisagístico tombado como Patrimônio da União. Possui uma paisagem privilegiada, emoldurada pelos morros circundantes e pelas escarpas da Serra do Mar, com vegetação exuberante, sendo banhada pelas águas tranquilas da Baía de Antonina, onde o Atlântico avança com mais profundidade em toda a costa brasileira.

A cidade onde se encontra o Marco Zero da Estrada da Graciosa, alia mar, rios, morros, serra, rico acervo arquitetônico e cultural, saborosa gastronomia e aconchegantes pousadas.

Como Chegar

BR 277, após a descida da serra, seguir pela PR 408, ou ainda pela Estrada da Graciosa, a partir da BR 116 no Portal da Graciosa pegar a PR 410. Distância: 77 km de Curitiba.

Infraestrutura de Acesso

RODOVIÁRIA

Terminal Rodoviário
Rua XV de Novembro, s/nº
Tel. (41) 3432-1272

EMPRESA DE ÔNIBUS

Viação Graciosa

Tel. (41) 3432-1272 / 3223-0873 (Curitiba)
home page: www.viacaograciososa.com.br

O que Visitar

Igreja Matriz de Nossa Senhora do Pilar

Fundada em 1715, sua origem se confunde com a história da cidade. Ganha importância por sua antiguidade. Foi tombada pelo Patrimônio Histórico do Paraná em 1999. Localiza-se na Praça Coronel Macedo - Centro.

Igreja de São Benedito

Construção secular de 1824, que segundo a tradição serviu de refúgio religioso dos escravos. Localiza-se na Rua Doutor Carlos Gomes da Costa.

Igreja Bom Jesus do Saivá

Sua construção teve início em torno do ano de 1835. Tombada em 1970 pelo Patrimônio Histórico do Paraná. Localiza-se na Praça Carlos Cavalcanti próximo a Estação Ferroviária.

Sede da Prefeitura Municipal

O prédio que serve de sede à Prefeitura Municipal é uma construção de aspecto centenário, datada de meados do século XIX. Possui uma placa comemorativa do 44º ano de visita do Imperador D. Pedro II a Antonina. Tel. (41) 3978-1000. Localiza-se na Rua XV de Novembro, 150.

Setor Histórico

A importância da arquitetura luso-brasileira e eclética está na harmonia do conjunto formado por sobrados, ruínas e calçadas de pedra. Localiza-se na área central da cidade.

Teatro Municipal

Construído no início do século XX (1906), durante a fase áurea da economia antoninense, em estilo eclético, rico em adornos. Tel. (41) 3978-1093. Localiza-se na Rua Doutor Carlos Gomes da Costa, 322. Atendimento: segunda-feira a sexta-feira das 8h às 11h e das 13h30 às 17h.

Estação Ferroviária

Inaugurada em 07 de setembro de 1922, por ocasião das festividades

Estação Ferroviária © Priscila Forone



de comemoração do Centenário da Independência do Brasil. Foi restaurada e hoje funciona no local um espaço cultural e o Centro de Apoio ao Turismo. Localiza-se na Praça Carlos Cavalcanti, s/nº. Tel. (41) 3978-1076.

Porto de Antonina - Terminal Barão de Teffé

Quando do apogeu da erva-mate no Paraná, o Porto de Antonina chegou a ser o quarto do Brasil. Recentemente o Porto passou por uma ampla reestruturação, ampliação e modernização, encontrando-se em funcionamento. Localiza-se na Avenida Conde Matarazzo. Tel. (41) 3978-1306.

Terminal Portuário da Ponta do Felix

É o mais moderno terminal para cargas refrigeradas da América do Sul. Investimento da iniciativa privada. Para visitas entrar em contato com a empresa. Localiza-se na Rua Engenheiro Luiz Augusto de Leão Fonseca, 1520 - Itapema de Baixo. Tel. (41) 3432-8000 / 3432-8057.

Usina Hidrelétrica Governador Pedro Viriato Parigot de Souza (Capivari-Cachoeira)

É a maior central geradora subterrânea do sul do país, construída com o aproveitamento dos rios Capivari e Cachoeira. Foi inaugurada em 1971. As visitas deverão ser previamente agendadas junto a Companhia Paranaense de Energia Elétrica - COPEL. O acesso se dá pela PR 340. Tel. (41) 3462-8400 e-mail: visitas.gps@copel.com

Praça Coronel Macedo

É o mais antigo logradouro da cidade, possui em seu entorno diversos monumentos que provam o esplendor do ciclo da erva-mate, como o coreto, o chafariz, o busto de Getúlio Vargas e a Carta Testamento.

Praça Romildo Gonçalves Pereira – Praça Feira-Mar

Local para descanso e contemplação das ilhas e montanhas de Antonina. Possui ancoradouro, um espaço destinado ao esporte e quiosques.

Pico do Paraná

Situado na divisa entre Antonina e Campina Grande do Sul, possui 1962 metros, sendo o mais alto do sul do Brasil. Foi descoberto por Reinhard Maack e conquistado em julho de 1941. O Pico faz parte do roteiro dos aficionados pelo montanhismo. Pertence o ponto culminante a Antonina. Acesso pela BR 116, via Campina Grande do Sul (com entrada na Ponte Rio Tucun) ou por trilhas via Bairro Alto, em Antonina. Informações com o Instituto Ambiental do Paraná - IAP Tel. (41) 3213-3849.

Parque Estadual Roberto Ribas Lange

Envolvendo os municípios de Antonina e Morretes foi criado em 1994, com aproximadamente 2698 hectares, dos quais 1009 hectares pertenciam ao extinto Parque Estadual Agudo da Cotia. Integra a Área Especial de Interesse Turístico do Marumbi. O acesso é difícil e as escaladas devem ser acompanhadas por guias especializados. Informações com o Instituto Ambiental do Paraná - IAP Tel. (41) 3213-3849.

Baía de Antonina

A Baía de Antonina localiza-se no extremo oeste da Baía de Paranaguá. A cadeia de montanhas da Serra do Mar que a cerca forma uma belíssima paisagem, principalmente ao amanhecer, quando o mar avança no continente.

Fonte da Carioca

Abasteceu a cidade de água de 1867 a 1930, tombada pelo Patrimônio Histórico e Artístico do Paraná em 1969.



Bairro Alto

Com seus rios, cachoeiras e densa vegetação se consolidaram como área de lazer e caminhadas ecológicas, não só pelos seus apelos naturais, mas pelo interesse histórico, como os vestígios da antiga Usina Cotia, pelo lugar onde teve início a colonização Japonesa no Paraná, ou ainda, pelas inúmeras trilhas, como a da Conceição que outrora fazia a ligação entre o local e Apiaí/São Paulo e cujos trechos remanescentes permitem que se percorra o trajeto entre a Represa do Capivari e o Bairro Alto.

Rio Cachoeira

Nas corredeiras do rio Cachoeira com início na localidade do Bairro Alto e término próximo à foz do rio Capivari em um percurso de aproximadamente 3 km, é possível tomar banho de cachoeira, fazer

caminhadas em suas margens e praticar rafting. Localiza-se na Estrada do Bairro Alto, com acesso pela PR 340.

Recanto Poti

Monumento em homenagem ao artista plástico Poti Lazarotto. Mosaico feito com ladrilhos hidráulicos, obra do ceramista Adoaldo Lenzi que retrata pontos pitorescos da cidade. Inaugurado em 1987. Localiza-se no prolongamento da Avenida Nenê Chaminé - Centro.

Recanto do Cabral

O lugar é cercado por um pequeno bosque e possui rampa natural para aportar embarcações dos moradores da região e turistas que descem a serra para pescar. Atualmente este local é o único em que se atraca com qualquer maré. Localiza-se no Bairro da Graciosa de Baixo a 3 km do centro.

Recanto do Rio do Nunes

Praia fluvial, em área gramada e arborizada com equipamentos de lazer nas duas margens. Possui áreas para acampamento, churrasqueiras, vestiários e sanitários. Localiza-se a 16 km de Antonina, no Distrito do Cacatu, com acesso pela PR 340.

Ponta da Pita e Prainha

Formação rochosa que avança para a baía constitui-se num agradável local de lazer, ideal para banhos, pescarias, piqueniques e prática de esportes náuticos; possui lanchonetes, restaurantes e rampa para barcos pequenos.

Onde se hospedar

BAR E Pousada DAS LARANJEIRAS

Av. Ermelino de Leão, 94
Tel. (41) 3432-1601
E-mail: pousadadaslaranjeiras@yahoo.com.br
Site: www.pousadadaslaranjeiras.com.br

CAMBOA HOTEL ANTONINA

Rua Vale Porto, 208
Tel. (41) 3432-3267
E-mail: capela@hotelcamboa.com.br
Site: www.hotelcamboa.com.br

HOSPEDARIA DA PRAÇA

Praça Coronel Macedo, 11
Tel. (41) 3432-3099
E-mail: hospedariadapraca@gmail.com
Site: www.hospedariadapracapr.com.br

Artesanato 🍷

BALAS DE BANANA ANTONINA

Av. Thiago Peixoto, 1788
Tel. (41) 3432-1240

BETTY'S PRESENTES

Ermelino de Leão, 94
Tel. (41) 3432-1601

CASA DO ARTESANATO - ART'NINA

Rua Conselheiro Antonio Prado, s/nº -
Mercado Municipal

ARTESANATO ESTAÇÃO

Pça Carlos Cavalcanti, s/nº

ENCANTOS DA NATUREZA

Rua Conselheiro Antonio Prado, s/nº -
Mercado Municipal

FLORICULTURA E ARTEFATOS DE FERRO - FLOR DE LYS

Tva. João Mendes, 82
Tel. (41) 3432-1009

INDUSTRIA E COMÉRCIO DE CONSERVAS FLORESTA (fábrica de bala de banana)

Rua Zung Sui Shen, 91
Tel. (41) 3432-1383

Onde comer 🍴

ASSOCIAÇÃO SIRI DO PORTINHO

Rua Escoteiro Milton Oribe, s/nº
Tel. (41) 3432-3014

CANTINA CASA VERDE

Tva. Marinho de Souza Pinto, 34 - Calçadão
Tel. (41) 3432-3612

CASA DA PIZZA - CHOPERIA E PIZZARIA

Tva. Marinho de Souza Pinto, 52
Tel. (41) 3432-1873

CHURRASCARIA HORST

Tva. Bom Jesus
Tel. (41) 3432-2141

MANÁ PANIFICADORA E DELICATESSEN

Rua XV de Novembro, 186
Tel. (41) 8832-8073

RESTAURANTE BAHIA DE ANTONINA

Rua Conselheiro Antonio Prado, 12
Mercado Municipal
Tel. (41) 3432-4016

RESTAURANTE BRISA DO MAR

Rua Heitor Soares Gomes, 88
Tel. (41) 3432-0252

RESTAURANTE BUGANVIL

Rua Vale do Porto, 10
Tel. (41) 3432-1434

RESTAURANTE CONTAINER

Rua Heitor Soares Gomes, 68
Tel. (41) 3432-3926

RESTAURANTE GOLFINHO

Praia da Ponta da Pita
Tel. (41) 9988-2281

RESTAURANTE GUSSO

Rua Cândido de Oliveira, 80
Tel. (41) 3432-0273

RESTAURANTE LE BISTRÔ

Tva. Vitória Carraro, 01
Tel. (41) 3432-3393

RESTAURANTE BELVEDERE

Rua Marquês do Herval, 300
Tel. (41) 3432-3121

RESTAURANTE E PETISCARIA

CANTINHO DE ANTONINA
Rua Conselheiro Antonio Prado, s/nº -
Mercado Municipal
Tel. (41) 3432-0332

RESTAURANTE CAÇAROLA DO JOCA

Pça. Doutor Romildo Gonçalves Pereira, 42
Tel. (41) 3432-1286

Informações Turísticas ⓘ

SECRETARIA MUNICIPAL DE TURISMO E CULTURA

Rua Dr. Carlos Gomes da Costa, s/nº
Tel. (41) 3978-1093
Site: www.antonina.pr.gov.br

POSTO DE INFORMAÇÕES TURÍSTICAS - TRAPICHE MUNICIPAL

Rua Conselheiro Antonio Prado, s/nº
Tel. (41) 3978-1219

Serviços Turísticos 📍

PASSEIOS

**Informações com a Secretaria Municipal
de Turismo**
Tel. (41) 3978-1093

Marinas 🚤

CLUBE NÁUTICO DE ANTONINA

Av. Conde Matarazzo, 999
Tel. (41) 3432-1331
Home page: www.nautico-online.com

Serviços 🏠 📞 📧

HOSPITAL MUNICIPAL DR. SILVIO BITENCOURT LINHARES

Av. Conde Matarazzo, 274
Tel. (41) 3432-1244

BANCO DO BRASIL

Rua XV de Novembro, 101
Tel. (41) 3432-3161

BANCO ITAÚ

Rua XV de Novembro, 96
Tel. (41) 3432-1313

BANCO BRADESCO - CORREIO

Rua Dr Rebouças, 137

CAIXA ECONÔMICA FEDERAL

Rua Valle Porto, 08
Tel. (41) 3432-1598

DELEGACIA DE POLÍCIA DE ANTONINA

Rua Comendador Araújo, 35
Tel. (41) 34621877

Restaurante Baganvil 🍷 Priscila Forone





- 1. Igreja Matriz de Nossa Sra. do Pilar
- 2. Igreja de São Benedito
- 3. Igreja Bom Jesus do Saivá
- 4. Fonte da Carioca
- 5. Estação Ferroviária
- 6. Sede da Prefeitura Municipal
- 7. Teatro Municipal
- 8. Praça Coronel Macedo
- 9. Praça Dr. Romildo G. Pereira
- 10. Prainha
- 11. Ponta da Pita
- 12. Term. Ponta do Félix
- 13. Rio do Nunes
- 14. Pico Paraná
- 15. Parque Estadual Roberto Ribas
- 16. Bairro Laranjeiras (Mirante da Pedra)
- 17. Bairro Alto
- 18. Usina Hidrelétrica Gov. Parigot de Souza
- 19. Porto de Antonina
- 20. Estação Rodoviária
- 21. Mercado Municipal
- 22. Trapiche Municipal
- 23. Praia do Cabral
- 24. Praia do Gomes
- 25. Setor Histórico
- 26. Complexo Industrial Matarazzo



Guaraqueçaba



Guaraqueçaba Arquivo

Histórico

O município de Guaraqueçaba está localizado no litoral norte do Estado do Paraná, considerado um dos destinos de maior biodiversidade do Brasil oferece muito ao visitante, rodeada pela mata atlântica preservada, possui um vasto conjunto de fauna e flora aonde varias espécies podem ser observadas, fazendo com que o destino seja único e inesquecível. O município exerce ainda uma importância ambiental muito grande com a preservação de animais e aves em extinção, um exemplo é o papagaio de cara roxa e o pássaro Guará, a principal atividade turística que o município vem desenvolvendo é o ecoturismo.

Como Chegar

BR 277, seguindo pela PR 340 até Cacatu e depois pela PR 405, sendo este último trecho (70 km) não asfaltado. Distância: 174 km de Curitiba.

Infraestrutura de Acesso

MARÍTIMA

Barco: A partir de Paranaguá saem barcos diariamente as 09:00 e 13:30 horas e aos domingos apenas as 09:00, durante a viagem de aproximadamente 2 horas e meia, pode se observar uma natureza exuberante, a passagem custa entre R\$ 15,00 e R\$ 25,00 reais. Existe também pequenos barcos de alumínio (voadeiras) que podem ser alugados, o preço em media é de R\$ 200,00 para 4 pessoas e o trajeto e feito em 45 minutos.

RODOVIÁRIA

Ônibus: A empresa que atua na região é a Viação Graciosa, os ônibus saem diariamente de Paranaguá e Curitiba, a viagem leva em torno de 5 horas e meia. Viação Graciosa Tel. (41) 3482-1232.

Recomendações

São poucos os estabelecimentos comerciais que aceitam cartões de crédito ou débito. Assim, é importante levar dinheiro em espécie. O único caixa eletrônico é do banco Itaú, os demais bancos funcionam de segunda a sexta em horário comercial e com restrições de saques.

Escolha as atividades a serem realizadas na sua visita conforme o seu condicionamento físico e nível de experiência; Acampe apenas em locais pré-estabelecidos; Respeite e valorize a cultura e o modo de vida das comunidades. Apenas em Guaraqueçaba existe farmácia, caso precise de algum medicamento de uso continuo o ideal é trazer na bagagem.

O que Visitar

Morro do Quitumbê: Trilha de nível leve, em meio a vegetação nativa localizada no perímetro urbano, seu acesso é feito atrás da Igreja do N. S. Bom Jesus dos Perdões.

Ponta do Morretes: Passarela beirando a baía interligada com a praça central, uma ótima caminhada para observar a natureza e contemplar um por do sol maravilhoso.

Centro de Visitantes: Localizado no antigo casarão do IBAMA, possui um mini - museu aonde conta um pouco da história da região, não é cobrada entrada e funciona de segunda a sexta-feira.

Igreja Nosso Senhor Bom Jesus dos Perdões: A igreja foi construída em 1838 em estilo colonial, com grossas paredes de pedra, é a primeira construção da cidade, o altar em forma de embarcação foi feito em homenagem aos pescadores da região.

Mercado Municipal: Localizado na praça beira mar teve sua construção em 1911, hoje o espaço atende a Cooperativa de artesãos, agricultura familiar com produtos da região, como farinha e banana. Neste espaço também vem acontecendo as atividades culturais, como exposições, bailes de fandango, oficinas entre outros.

Guaraqueçaba Carlos Renato Fernandes



Cooperativa de Artesãos Arte Nossa:

Destinado aos artesãos do município o espaço é utilizado para confecção e venda de artesanato, o visitante pode vivenciar as cooperadas fazendo tapetes de sisal, e artesanatos feitos de cerâmica. Rua Dr. Agrícola Fonseca 30, Tel. (41) 3482-1589

Rancho Caiçara:

Espaço cultural destinado a abrigar acervo dos grupos culturais Fâmulos de Bonifrates e Fandanguará, especializados na cultura do povo Caiçara entre elas o Fandango. Visita apenas agendada: Tel. (41) 8416-3265. e-mail: muniznativofilho@yahoo.com.br

Reserva Natural Salto Morato:

A reserva fica a aproximadamente 18 km de distância do município, em Guaraqueçaba existem taxis que fazem o transporte. A principal atração da reserva é a cachoeira de aproximadamente 100 metros de queda d'água, no início da trilha existe um aquário natural que é permitido banho, outra atração da reserva é a figueira do Rio do Engenho, cuja sua raiz forma um "portal" sobre os 6 metros de largura do rio, o percurso da trilha tem quase 2,5 Km e é acompanhada por guias. A reserva ainda oferece trilhas interpretativas, quiosques, camping, laboratório, alojamento para pesquisadores e centro de capacitação, sua mantenedora é a Fundação O Boticário de Proteção à Natureza. Ingresso R\$ 10,00 estudante apresentando carteirinha paga metade, a reserva funciona de terça a domingo das 08h30min às 17h30min.

Reserva Ecológica do Sebuí:

Oficialmente reconhecida como Reserva Particular do Patrimônio Natural (RPPN) no ano de 1999, a reserva é um conjunto de aproximadamente 5 km de trilhas em meio a fauna e flora passando por diversas cachoeiras, conta com refugio para pernoite e pode ser desenvolvida varias atividades como passeios de caiaque.

Ilha de Superagui 🌿

Com aproximadamente mil habitantes a ilha é sinônimo de tranquilidade e

sossego. A vila de Superagui oferece varias opções de hospedagem, as acomodações são todas simples e as pousadas não possuem muitos quartos, já na parte gastronômica a ilha tem uma estrutura maior, com diversos restaurantes, mercearias, bares, padarias etc. Os barcos com destino a Superagui saem regularmente de Paranaguá as: segundas, quartas e sextas, na temporada e feriados costumam-se ter mais barcos em diversos horários, outra opção para se chegar a ilha é partindo de Guaraqueçaba, os barcos saem segunda, quarta e sexta no período da tarde, pode-se também alugar voadeiras (embarcações de alumínio). As noites são embaladas por bailes de FANDANGO dança típica da região, sem esquecer o uísque-caiçara, nome dado a cachaça de CATAIA, árvore nativa da região, quando emergida suas folhas a

cachaça e deixada curtir por alguns dias torna-se uma bebida de gosto forte e único. O visitante pode também conhecer a praia deserta que tem aproximadamente 38 km de extensão, o trajeto pode ser feito pela praia ou pela trilha que vai por dentro da vila.

Parque Nacional do Superagui

Criado em 1989 possui uma área de 33.998 hectares. Abrange quase a totalidade da Ilha do Superagui e da Ilha das Peças, inclui uma parte do continente denominada Vale do Rio dos Patos e as ilhas do Pinheiro e Pinheirinho, excluídas as comunidades de pescadores. Faz parte do complexo estuarino-lagunar integrado por Cananeia, Iguape e Paranaguá. É uma das regiões de fundamental importância para a sustentação da fauna marinha, possuindo restingas, manguezais, grandes áreas de praias desertas, além de diversas trilhas ecológicas. Abriga espécies ameaçadas de extinção, como o mico-leão-da-cara-preta e o papagaio-de-cara-roxa ou chauá. Outros animais vivem na ilha: jacaré-de-papo-amarelo, macacos sauá, mono-carvoeiros, pacas, cutias, porco-do-mato, veados e cobras peçonhentas, como a jararaca e a coral. A avifauna é muito rica com espécies de biguá, fragata, garça-branca-grande, tiê-sangue, tucano, sabiá, entre outras. A vegetação da ilha conta com inúmeras


espécies, dentre elas ipês, jacarandás, figueiras, caxetas, orquídeas, guanandis, guapês, palmeiras jerivá. Seu maior atrativo é a Praia Deserta que possui 38 km de praias virgens que podem ser apreciadas em caminhadas (4 a 7 horas) ou de bicicleta. É possível ver na Ilha do Pinheiro a revoada dos papagaios-da-cara-roxa que ocorre ao entardecer e ao amanhecer. O parque está situado na região da Área de Proteção Ambiental (APA) de Guaraqueçaba. Todo esse ecossistema da Mata Atlântica foi reconhecido pela UNESCO em dezembro 1998, como Sítio do Patrimônio Natural da Humanidade. O acesso é feito via marítima por Paranaguá ou Guaraqueçaba. Tel. (41) 3482-1249 / 3482-7146.

Ilha das Peças 🌿

Praia de areia branca, pertencente ao Parque Nacional do Superagui, o pequeno vilarejo de pescadores é muito calmo e possui belezas naturais indescritíveis, uma boa pedida é conhecer a baía dos golfinhos, trajeto feito de barco por moradores locais, na baía existe um berçário onde as fêmeas protegem seus filhotes. A ilha possui pousadas e restaurantes e logo na frente do trapiche encontra-se a cozinha comunitária das mulheres, além de refeições pode-se comprar tortas e bolos. Os barcos saem diariamente de Paranaguá, partindo de



Surucua do peito amarelo 📷 Priscila Forone



Ilha de Superagui 📷 Arquivo

Guaraqueçaba também é possível através de embarcações fretadas. Possui trapiche para embarque e desembarque de passageiros.

Iha de Barbados 🌴

Vilarejo com aproximadamente 25 casas de pescadores, vem se destacando por sua gastronomia a base de frutos do mar, principalmente pelo cultivo de ostras retiradas do mar minutos antes de seu preparo, o acesso a ilha pode ser feito através de barco particular ou fretado, também é possível visitar uma farinheira artesanal e a casa de cultura.

Ilhas Pinheiro e Pinheirinho 🌴

Localizada na baía dos Pinheiros, não é permitido a entrada de visitantes, passeio interessante para assistir a revoada de papagaios-da-cara-roxa, espécie sob risco de extinção. Embarcações podem ser alugadas em Guaraqueçaba.

Onde se hospedar 🏠

GUARAQUEÇABA

POUSADA BAMBUZA

Rua Dr Ramos Figueira, 215 - Costão
Tel. (41) 3482-1427
Site: www.pousadabambuz.com.br

HOTEL EDUARDO I

Rua Paula Miranda, 165 - Centro
Tel. (41) 3482-1225
E-mail: mara.usui@bol.com.br

SUPERAGUI


POUSADA SUPERAGUI

Tel. (41) 3482-7149
Site: www.pousadasuperagui.com.br

Artesanato 🍷

COOPERATIVA DOS ARTESÃOS

Av. Doutor Agrícola Fonseca, 30
Tel. (41) 3482-1589
Atendimento: diariamente das 9h às 18h



Salto do Morato 📷 Arquivo

Onde comer 🍴

GUARAQUEÇABA

RESTAURANTE BARBOSA

Rua Paula Miranda.
Tel. (41) 3482-1248

RESTAURANTE GUARICANAS

Rua Paula Miranda.
Tel. (41) 3482-1235

RESTAURANTE THAICO

Av. Doutor Agrícola Fonseca.
Tel. (41) 8474-3220

RESTAURANTE DA ZILICA

Av. Ararapira, 55

CANOA QUEBRADA BAR

Av. Ararapira, 78

RESTAURANTE DO ROBERTO

Av. Superagui, s/nº

RESTAURANTE DO MARINHO

Tagaçaba. PR 405, km 36
Tel. (41) 3414-1115

RESTAURANTE SABOR DO MAR

Ilha do Bertioga - Tel. (41) 9167-7774

RESTAURANTE DO DIDI

Ilha do Tibiganga - Tel. (41) 3482-1469

SUPERAGUI

RESTAURANTE CREPÚSCULO

Tel. (41) 3482-7135 / 9976-9031

RESTAURANTE GOLFINHO

Tel. (41) 3482-7126

RESTAURANTE DO MAGAL

Tel. (41) 3482-7115

RESTAURANTE BAÍA BELA

Tel. (41) 3425-4439

ILHA DAS PEÇAS

RESTAURANTE INA II

Tel. (41)3482-5005

MERCEARIA DONA LOURDES

Tel. (41)3482-5002

MERCADINHO DO JAIME

Tel. (41)3482-5004

LANCHONETE SR. AZITO

Tel. (41)3482-5118

COZINHA COMUNITÁRIA ILHA DAS PEÇAS

Tel. (41)3482-5107

RESTAURANTE TEODORO DIAS

Tel. (41) 3482-5106

LHA DE BARBADOS

RESTAURANTE DO "SEU" LOPES

Ilha do Barbados- Tel. (41) 9208-9495

Serviços Turísticos 📍

POSTO DE INFORMAÇÕES TURÍSTICAS MERCADO MUNICIPAL

Todos os dias das 08:00 às 17:00 horas
Tel. (41) 3482-1249

SECRETARIA MUNICIPAL DE TURISMO E CULTURA - PALÁCIO DAS ÁGUIAS

Rua Paula Miranda, 16
Tel. (41) 3482-1249
E-mail: turismo@guaraquecaba.pr.gov.br

Serviços 📠 📧 📞 📺 📷

HOSPITAL MUNICIPAL

Rua Ferreira Lopes Tel. (41) 3482-1620

BANCO BRADESCO POSTAL

Rua Paula Miranda - Atendimento: De segunda à sexta das 8h30 às 17h30

CAIXA ECONÔMICA POSTAL

Av. Ararapira, 5 Tel. (41) 3482-1303

BANCO ITAÚ

Rua XV de Novembro, 23 Tel. (41) 3482-1214 - Atendimento: De segunda à sexta das 10h às 15h - Caixa eletrônico: Diariamente das 7h às 22h

CORREIO BANCO DO BRASIL POSTAL

Rua Inacio Barbosa Pinto, nº 05
Tel. (41) 3482-1276 - Atendimento: de segunda à sexta das 9h às 12h e das 13h30 às 16h30

AUTO POSTO EDUARDO

Em frente a Prefeitura Municipal
Atendimento: De segunda à sábado das 6h às 20h. Domingo das 6h às 12h e das 14h às 20h.

POLÍCIA MILITAR

Av. Maria Carolina de Lisboa, s/nº - Centro
Tel. (41) 3482-1369



1. Igreja do Nosso Senhor Bom Jesus dos Perdões



2. Casario Colonial



3. Mirante da Serra Negra



4. Ponta do Morretes



5. Morro do Quitumbê



6. Reserva Natural Salto Morato



7. Estação Rodoviária



8. Embarque Marítimo



NORTE



P/ ILHAS E PARANAGUÁ

BAÍA DE GUARAQUEÇABA

Guaratuba



Praia Central MjNatalino

Histórico

Guaratuba originou-se à partir da ordenação da coroa portuguesa de criar um povoado na enseada de Guaratuba, selecionando 200 casais para povoarem o local, no ano de 1765. Cinco anos depois foi fundada a Vila de São Luiz da Marinha de Guaratuba. Em 29 de Abril de 1771, deu-se a solenidade de fundação da vila e como primeiro ato a celebração da Santa Missa. Nesta mesma data este povoado foi elevado à categoria de Vila, com a denominação de Vila São Luíz de Guaratuba da Marinha.

Como Chegar

BR 277 até Trevo/Viaduto - PR 508 - Alexandra/Matinhos
BR 376 - Via Garuva
Distância: 122 km de Curitiba.

Infraestrutura de Acesso

AÉREA

Aeroporto Municipal

Av. Damião Botelho de Souza, s/nº - Piçarras
Obs: Recebe aviões de pequeno porte.

MARÍTIMA

Travessia Baía de Guaratuba

Ferry-boats / Balsas F. Andreiss (transporte de Veículos e pessoas)
Tel. (41) 3472-1024
Atendimento: 24 horas

RODOVIÁRIA

Terminal Rodoviário Governador Álvaro Dias

Av. Damião Botelho de Souza, s/nº
Tel. (41) 3442-8192 (Administração)

EMPRESA DE ÔNIBUS Expresso Maringá

Tel. (41) 3442-1336 / 3222-6060 (Curitiba)
Site: www.expressomaringa.com.br

Viação Graciosa (via Ferry-boats)

Tel. (41) 3442-1785 / 3223-0873 (Curitiba)
Site: www.viacaograciousa.com.br

Nossa Senhora da Penha (trajeto Rio Grande do Sul / Guaratuba / São Paulo / Rio de Janeiro)

Tel. (41) 3442-1336 / 0800 646 2122

O que Visitar

Igreja Matriz de Nossa Senhora do Bom Sucesso

De linhas coloniais muito simples, foi edificado em alvenaria de pedra argamassada e atualmente divide-se em quatro corpos: nave, capela-mor, sineira e sacristia. Enquadrada por cunhais, arrematados por coruchéus, ambos em cantaria, a fachada principal tem portada e duas janelas à altura do coro. Todos os requadros da fachada são também em cantaria, vergas e sobrevergas arqueadas. O frontão possui curvas e contracurvas. Encima-o cruz também lavrada em cantaria. Foi tombada em 1972 pelo Patrimônio Histórico e Artístico do Paraná. Localiza-se na Praça Coronel Alexandre da Silva Mafra.

Praça Coronel Alexandre da Silva Mafra

Antiga Praça da Matriz, onde se iniciou a colonização do município. Das



Igreja N. S. do Sucesso MjNatalino

construções coloniais da época quase nada restou, somente a lembrança e o valor histórico. O nome da Praça Central é uma homenagem ao Coronel Alexandre da Silva Mafra, que exerceu o cargo de Prefeito Municipal.

Casarão do Porto

Um dos últimos remanescentes do período colonial, está registrado numa aquarela de Debret, de 1827, o que permite situar sua construção entre o final do século XVIII e as primeiras décadas do século XIX. Trata-se de sobrado de planta quadrada, construído em alvenaria mista, pedra e tijolos, cobertura em telhado de quatro águas, telhas canal. Atualmente é sede da "Casa da Cultura". Foi tombado em 1966 pelo Patrimônio Histórico e Artístico do Paraná. Localiza-se na Avenida Coronel Afonso Botelho esquina com Rua Professor Gratulino.

Largo Nossa Senhora de Lourdes

No local há uma fonte de água pura e cristalina que abasteceu a cidade até 1974. Segundo os antigos moradores a água tem poderes milagrosos. O Largo possui uma imagem de Nossa Senhora de Lourdes doada pela devota Guilhermina Cordeiro, que abençoa o lugar desde 1935. Muitas são as graças atribuídas a Santa, evidenciadas pelas diversas placas colocadas na capela de pedra construída pelo casal Heitor e Zina Borges para proteger a imagem. Localiza-se na Rua Nossa Senhora de Lourdes - Encosta do Morro do Pinto.

Fonte da Carioca

Foi a primeira nascente de água potável, que os primeiros colonizadores tiveram acesso - junho 1767. Sua primeira caixa de contenção foi construída em 1858 pelo Capitão Manoel Pereira Liberato. Revitalizada em 2008, foram construídos dois portais: um na entrada e o outro em frente à bica. O largo foi todo calçado e a caixa reformada. Ao lado da fonte

foi colocada uma imagem de São Luís - Padroeiro do município. Localiza-se na Rua Capitão João Pedro (Em frente ao Hospital) - Encosta do Morro do Pinto.

Vapor São Paulo

Encalhou na Praia das Pedras em 26 de novembro de 1868, trazendo a bordo 600 pessoas que retornavam da Guerra Brasil-Paraguai - soldados feridos, médicos e tripulação. Quando a maré está baixa, pode-se ver sua proa.

Morro do Cristo (Brejatuba)

Mirante natural da cidade oferece aos visitantes uma visão admirável do Oceano Atlântico e de toda cidade. Para facilitar o acesso ao morro, em 1953 o Prefeito mandou construir uma escadaria e instalar a imagem do Cristo Redentor que foi doada ao município em 1952, pela família de João Cândido Ferreira. Durante a Segunda Guerra Mundial, os soldados do Vigésimo Batalhão de Infantaria de Curitiba utilizaram o morro como posto de observação. Localiza-se na Praia do Brejatuba.

Lagoa do Parado

Abundante em peixes e em cameta, madeira leve de fácil manuseio muito explorada em décadas passadas. Em época de seca ela se divide formando duas lagoas distintas, denominadas de lagoa das Onças e do Baguary. Localiza-se na margem esquerda do rio Cubatãozinho.

O acesso é possível somente de barco, onde no trajeto há vários sambaquis.

Baía de Guaratuba

É um estuário encaixado na planície costeira do litoral. Nela 16 rios fazem sua foz, inúmeras ilhas, mangues e vegetação típica fazem parte da paisagem. É a segunda maior do Estado, com 48,72 km² de extensão; própria para passeios de barco, pesca e esportes náuticos. Rica em fauna e flora é hoje uma área de proteção ambiental.

Praias

Possui 22 km de extensão de praias, dentre as quais destacam-se: a Central e do Cristo, muito procuradas devido a tranquilidade e a pouca profundidade de suas águas; Brejatuba é apropriada para a prática de esportes aquáticos como surf e bodyboard, começa junto às pedras após o Morro do Cristo e segue até o Balneário Coroados; Caieiras, local calmo e agradável com aproximadamente 1000 metros de extensão, está localizada próximo ao ferry boat; Prainha, própria para descanso e a prática de pesca de arremesso; Barra do Saí, um dos mais lindos recantos da natureza, faz divisa com o município de Itapoá (Santa Catarina), localizada após o bairro de Coroados.

Ilhas

A Baía de Guaratuba está pontilhada de ilhas que conservam os seus aspectos



Baía de Guaratuba © MjNatalino

naturais intactos, dentre as quais pode-se destacar a dos Ratos, Pescaria, Estaleiro, Capinzal, Baixo Grande, Bariguy, Mexerico, Araçá, Garças, Capim, Papagaios, Morro da Barra, Monte Alegre, Chapéu, Castelhana e Maria Chica. Na ilha oceânica do Itacolomi a pesca submarina e de linha é farta. É formada por duas pedras uma em pé e outra deitada que são chamadas “mãe e filho”. Não dispõe de infraestrutura para o turismo e por isso a visitação é de difícil acesso. Localiza-se a aproximadamente 8 km de Guaratuba. Na ilha do Saí foi erguido o marco divisor entre o Paraná e Santa Catarina.

Salto Parati

Inserido no Parque Nacional Saint-Hilaire/ Lange, suas águas vêm do rio Parati e formam piscinas naturais. Abundante em flora e fauna possui mata nativa aberta e fechada. Pode-se apreciar a baía, os botos e a Ilha Joaquim Jorge de frente

para o Sítio de mesmo nome. O acesso se dá somente por barco com trajeto de aproximadamente 40 minutos até o Porto Parati e a partir deste, mais uma caminhada de 30 minutos. Informações Secretaria Municipal de Turismo Tel. (41) 3472-8654 / 3472-8655.

Sambaquis

Situados, ora na costa ora em lagoas ou rios do litoral, são constituídos por montões de conchas, restos de cozinha, casca de mariscos, ostras berbigões, esqueletos acumulados por tribos selvagens que habitaram o litoral. No município existem muitos sambaquis como: Pinto, situado entre o Morro de Caieiras e Morro do Pinto; da Ilha dos Ratos; do Estaleiro; Ilha da Pescaria e Ilha do Casqueiro.

Agência de Turismo

AGÊNCIA GUARATUBA

Rua Cap. João Pedro, 177
Tel. (41) 3472-3616 / 9702-4868
guaratubatur@hotmail.com

TRANSPORTES E VIAGENS ACACIA

Rua Clevelandia, 51
Tel. (41) 3443-2039
E-mail: acacia_agenciadeturismo@yahoo.com.br

Onde se hospedar

GUARAMAR HOTEL

Av. Visconde do Rio Branco, 2800
Tel. (41) 3442-7508
Site: www.guaramarhotel.com.br

HOTEL CABANA SUIÇA

Av. Curitiba, 1445
Tel. (41) 3443-1066
Site: www.cabanasuica.com.br



Praia das Pedras © MjNatalino



HOTEL NAUTICO

Tva. Darley S. B. Mory, 130
Tel. (41) 3442-1204
Site: www.hotelnautico.com.br

HOTEL ROTA DO SOL

Av. Visconde do Rio Branco, 2995
Tel. (41) 3443-1313
Site: www.sindafep.com.br

HOTEL SANTA PAULA

Av. Visconde do Rio Branco, 650
Tel. (41) 3443-1299
Site: www.santapaulahotel.com.br

HOTEL VILLA REAL

Av. Atlântica, 400
Tel. (41) 3472-8800
Site: www.villareal.com.br

KAAKUPÊ PRAIA HOTEL

Av. Visconde do Rio Branco, 1260 -
Balneário Estoril
Tel. (41) 3442-2121

SPAZIO MARINE HOTEL

Av. Visconde do Rio Branco, 3900
(41) 3442-5724
Site: www.spaziomarinehotel.com.br

POUSADA PORTO DA LUA

Rua Rodrigues Alves, 98
Tel. (41) 3442-2103
Site: www.pousadaportodalua.com.br

POUSADA LUA VAGA

Av. Visconde do Rio Branco, 4224
Tel. (41) 3442-6309
Site: www.pousadaluavaga.com.br

POUSADA CASTELINHO GUARATUBA

Rua Treze de maio, 179
Tel. (41) 3442-1431
Site: www.pousadacastelinhoguaratuba.com.br

POUSADA PORTO GUARÁ

Rua Sylvia Gomes Vieira, 259
Tel. (41) 3472-2587
E-mail: sylvia.fiedler@yahoo.com.br

Artesanato

ARTESANATO CAIÇARA

Av. Guaratuba, 38
Tel. (41) 3442-2489

CASA DO ARTESÃO

Rua Capitão João Pedro - Centro

ART NATIVA

Av. 29 de Abril, 609
Tel. (41) 3442-2480

FEIRA DE ARTESANATO

Pça. Alexandre Mafra, s/nº
Largo Dr. Bezede (Morro do Cristo)
Espaço Cultural - Praça da Paz Rua Nicolau

Abagge, s/nº
Tel. (41) 3472-8654

LOJA PRAIA SUL

Av. Atlântica, 2040
Tel. (41) 3472-9019

Onde comer

CHURRASCARIA MARAMBAIA

Av. Vicente Marques, 213
Tel. (41) 3442-6306

COMPLEXO GASTRONÔMICO PORTO BEACH FUN

Rua XV de Novembro, 81
Tel. (41) 3472-3238
Site: www.portobeachfun.com.br
E-mail: atendimento@portobeachfun.com.br

FAMIGLIA ESMANIOTTO RESTAURANTE E PETISCARIA

Av. Atlântica, 992
Tel. (41) 3442-2535

RESTAURANTE CARAVELAS

Av. 29 de Abril, 138
Tel. (41) 3472-9366

RESTAURANTE CASA ROSADA

Av. 29 de Abril, 397
Tel. (41) 3472-1644

RESTAURANTE E CHURRASCARIA GUARÁ GRILL

Av. 29 de Abril, 918
Tel. (41) 3472-3549

RESTAURANTE DOM PEDROTTI

Rua José Bonifácio, 284
Tel. (41) 3442-1490

RESTAURANTE DO MOLE

Ilha do Mole
Tel. (41) 9959-2566

RESTAURANTE MONTE CRISTO

Av. 29 de Abril, 702
Tel. (41) 3442-1971

RESTAURANTE NHO QUIM

Av. 29 de Abril, 377
Tel. (41) 3442-1595

RESTAURANTE PELICANO

Rua Capitão João Pedro, 160
Tel. (41) 3472-3558

RESTAURANTE E PETISCARIA CALÇADÃO

Rua Capitão João Pedro, 55
Tel. (41) 3472-1308

RESTAURANTE E PIZZARIA TIA GENI

Av. 29 de Abril, 700
Tel. (41) 3442-1488

RESTAURANTE RAUELLE

Av. 29 de Abril, 595
Tel. (41) 3442-1248

Baía de Guaratuba MjNatalino



RESTAURANTE THALITA

Av. Atlântica, 2200
Tel. (41) 3472-3720

RESTAURANTE SÓ ALEGRIA

Av. Ponta Grossa, 299
Tel. (41) 3442-2401

RESTAURANTE SOL NASCENTE

Av. Curitiba, 84
Tel. (41) 3472-9278

RESTAURANTE UMUARAMA

Av. Curitiba, 20
Tel. (41) 3442-2705

QUIOSQUE SÍTIO SAMBAQUI

Comunidade Cabaraquara
Tel. (41) 9222-5942

VIVERE PARVO RESTAURANTE

Comunidade Cabaraquara
Tel. (41) 3473-2121
Site: www.vivereparvo.com

Informações Turísticas i

**SECRETARIA MUNICIPAL DE CULTURA
TURISMO**

Rua Capitão João Pedro, 123 - Baía de
Garatuba
Tel. (41) 3472-8643 / 3472-8653 / 3472-8514
Site: www.guaratuba.pr.gov.br
E-mail: cultura@guaratuba.pr.gov.br

Serviços Turísticos

PASSEIOS DE BARCO

Informações com a Secretaria Municipal
de Cultura e Turismo
Tel. (41) 3472-8643 / 3472-8653

Marinas

IATE CLUBE DE GUARATUBA

Rua José Bonifácio, s/nº
Tel. (41) 3442-1535

MARINA GUARÁ PESCA

Rua Ponta Grossa, 61
Tel. (41) 3472-3791

MARINA J.A. SANTOS

Av. Tiradentes, 1310
Tel. (41) 3442-2539

MARINA DO SOL

Rua União da Vitória, 100
Tel. (41) 3442-1178

MARINA PORTO ESTALEIRO

Rua Newton de Souza, 47
Tel. (41) 3472-2609
Site: www.portoestaleiro.com.br

MARINA VELA MAR

Av. Damião Botelho de Souza, 1960
Tel. (41) 3442-1909

PORTO MARINA DE GUARATUBA

Rua Joinville, 50
Tel. (41) 3472-1624

Serviços

HOSPITAL MUNICIPAL

Rua Capital João Pedro, 188
Tel. (41) 3472-8674

PRONTO SOCORRO MUNICIPAL

Rua Joaquim Menelau Torres, s/nº
Tel. (41) 3472-8687

CLINICA INFANTIL MÃOS DE LUZ

Av. 29 de Abril, 623
Tel. (41) 3442-2260

POSTO DE SAÚDE BAIRRO COROADOS

Av. dos navegantes s/nº
Tel. (41) 3472-6348

POSTO DE SAÚDE BAIRRO PIÇARRAS

Av. Damião Botelho de Souza s/nº
Tel. (41) 3442-8169

POSTO DE SAÚDE BAIRRO MIRIM

Rua Rocha Pombo s/nº
Tel. (41) 3442-8168

POSTO DE SAÚDE BAIRRO ELIANE

Rua Pato Branco s/nº
Tel. (41) 344-28191

POSTO DE SAÚDE BAIRRO CAIERAS

Rua do Campo s/nº
Tel. (41) 3442-8170

CORREIOS GUARATUBA

Av. Ponta Grossa, 194
Tel. (41) 3442-1973

BANCO DO BRASIL

Av. 29 de Abril, 52
Tel. (41) 3442-1846

BANCO HSBC

Av. 29 de Abril, 92
Tel. (41) 3442-1495

BANCO ITAÚ

Rua Dr. João Cândido, 266
Tel. (41) 3442-2040

CAIXA ECONÔMICA FEDERAL

Av. 29 de Abril, 515
Tel. (41) 3442-7040

DELEGACIA DE POLÍCIA DE GUARATUBA

Av. Cubatão, 100 - Breatubá
Tel. (41) 3442-5854

DELEGACIA DE POLÍCIA DE GUARATUBA

Rua Onze de Outubro, 68 - Centro
Tel. (41) 3443-6523

POSTO DE POLÍCIA DE COROADOS

Rua Rio Grande do Sul s/nº
Tel. 3472-6209



Panorâmica © MJNatalino



- 1.Igreja Matriz de Nossa Senhora do Bom Sucesso
- 2.Morro do Espia Barco
- 3.Praça Coronel Alexandre da Silva Mafra
- 4.Largo Nossa Senhora de Lourdes
- 5.Morro do Brejatuba
- 6.Morro do Pinto
- 7.Estação Rodoviária
- 8.Largo da Carioca
- 9.Praia Caieiras
- 10.Praia Central
- 11.Praia do Cristo
- 12.Cachoeira do Rio Cubatão
- 13.Barcos de Passeio
- 14.Ferry-Boat
- 15.Pronto Socorro
- 16.Polícia Civil
- 17.Polícia Militar
- 18.Prefeitura
- 19.Info.Turísticas



Matinhos



Praia Brava - Caiobá 📍 Arquivo

Histórico 📖

A colonização de Matinhos começou em meados do século XIX, quando os índios carijós habitavam o litoral paranaense, descoberto em 1820 pelo francês Augusto de Saint'Hilaire.

Sua primeira denominação foi Matinho, nome de um rio existente no município e, seus colonizadores iniciais foram os portugueses e italianos, que fundaram colônias agrícolas. Em 1927, foi inaugurada a Estrada do Mar, ligando Paranaguá a Praia de Leste, que trouxe diversas famílias, em sua maioria alemã, fixadas em Matinhos, entre elas a de Augusto Blitzkow, responsável por um plano de urbanização para Caiobá. Em 27 de janeiro de 1951, de acordo com a Lei nº 613, Matinhos foi elevada à categoria de Distrito pertencente à Paranaguá, e à categoria de Município, a 12 de junho de 1967, desmembrando-se de Paranaguá.

Como chegar 📍

BR 277, em seguida pela PR 508 - Rodovia Alexandra/Matinhos) PR 407 (estrada velha).
Distância: 109 km de Curitiba.

Infraestrutura de Acesso 🚌

RODOVIÁRIA

Terminal Rodoviário Municipal José Bonatto
Rod. Alexandra/ Matinhos, s/nº
Tel. (41) 3971-6152

EMPRESA DE ÔNIBUS

Viação Graciosa
Tel. (41) 3453-1313 / 3223-0873 (Curitiba)
Site: www.viacaograciosa.com.br
Passagens
Galeria Mar e Sol
Rua Roque Vernalha, 127
Tel. (41) 3453-3844



Ilha das Tartarugas 📍 Rogerio Bromfman

O que Visitar 📷

Igreja Matriz de São Pedro

Construída para atender o crescente número de fiéis, possui arquitetura moderna. Sua devoção é por São Pedro, Padroeiro dos pescadores, cuja comemoração é no dia 29 de junho. Localiza-se na Rua Albano Muller, 196.

Igrejinha de São Pedro

Construída entre os anos de 1938 e 1944, durante muitos anos abrigou a Igreja Matriz de São Pedro. Constitui-se no único bem histórico que rememora aos primórdios do município. Em 1986 foi tombada pela Câmara Municipal como patrimônio histórico da cidade. Localiza-se na Rua Roque Vernalha, s/nº.

Morro do Escalvado

Também conhecido como Morro da Cruz, possui aproximadamente 262 metros de altura, com abundante vegetação nativa e trilhas que levam ao cume de onde se tem uma vista panorâmica de todas as praias da região. Informações com a Secretaria Municipal de Turismo e Desenvolvimento Econômico.
Tel. (41) 3971-6016.

Morro do Boi

Com aproximadamente 160 metros de altura, trilha ecológica que leva da Praia Bela ou dos Amores até o outro lado do Costão, mar aberto e local de pescaria.

Ilha das Tartarugas

Também conhecida como Ilha do Farol é ligada a Praia dos Amores por um istmo de pedras que pode ser visitada durante as marés baixas.

Parque Florestal Rio da Onça

Criado em 04 de junho de 1981, com objetivo de proteger a flora e a fauna, possui 1660 hectares, portal, trilhas interpretativas, pontes suspensas, centro de visitantes e mirante. Preserva caxetas, brejos gramíneos e restingas cobertas por guanandis, maçarandubas, palmitos e tiriricas, é ainda habitado por preás, gatos do mato e gambás. Visitas para grupos acima de 10 (dez) pessoas é necessário o agendamento prévio. Localiza-se a 600 metros da praia. Acesso pela PR 412, Balneário Riviera II.
Tel. (41) 3453-2472. Visitação: terça-feira a domingo das 9h às 11h30 e das 13h30 às 17h.

Pico de Matinhos

Ponta de Pedras que divide a Praia Central de Matinhos com a Praia Brava, onde foi construída uma estrutura de madeira com mirantes, é ponto ideal para relaxamento e apreciação da paisagem. O local é muito frequentado por surfistas devido às boas formações das ondas.



Praia Mansa © Bruno Caporossi Wuol

Calçadão da Praia

Local apropriado para passeios, práticas esportivas como: caminhada, corrida e andar de bicicleta pela ciclovia, apreciando a natureza.

Mercado dos Pescadores

Local que abriga a cultura dos pescadores e onde se comercializa vários tipos de pescados. Localiza-se na Rua Martinho Correia, 412 - Centro.

Parque Nacional de Saint-Hilaire/Lange

Criado em 23 de maio de 2001, através da Lei nº 10.227, com objetivo de proteger a flora e a fauna da região, possui 25 mil hectares, tem como órgão gestor ICMBio-Instituto Chico Mendes de Conservação da Biodiversidade, abrange os municípios de Matinhos, Morretes, Guaratuba e Paranaguá. Além da importância ecológica e científica o Parque tem grande potencial para desenvolvimento de atividades de ecoturismo e montanhismo, por causa dos rios cristalinos, saltos, cachoeiras, paredões e serras - o ponto mais alto esta a 1480 metros acima do nível do mar. Com sua fauna e flora exuberantes - Mata Atlântica

bem preservada - onde são encontradas espécies ameaçadas de extinção, a variação da altitude e o isolamento da serra formam o ambiente ideal para o surgimento de espécies únicas.

Visitas ao Parque é necessário avisar a administração da unidade.
Informações Tel. (41) 3452-6340 - Rua das Palmeiras, 170 - Caiobá.

Praias

O município possui 26 balneários, e 25 km de praias. São eles:
Jardim Monções, Arco Iris, Corais, Céu Azul, Junara, Gaiivotas, Iracema, Caravella, Costa Azul, Jardim Eliza, Guaciara, Albatroz, Currais, Jamail Mar, Perequê, Ipacarái, Betaras, Solimar, Marajó, Inajá, Saint Etienne, Flórida, Praia Grande, Riviera, Flamingo e Caiobá, além da praia de Matinhos, situada na própria sede do município, com águas agitadas pouco profundas e escassez de vegetação. A beira-mar localiza-se um mirante, construído sobre uma formação rochosa do qual se tem uma visão panorâmica do aglomerado urbano de Matinhos e de todas as praias do norte do município.



O balneário de Caiobá é o maior e o mais requintado de todos, divide-se em:

- Praia Brava - situa-se numa enseada, com águas rasas e um pouco agitada. Nela são realizados campeonatos de surf.
- Praia Mansa - localizada na entrada da baía de Guaratuba, com águas bastante calmas e pouco profundas. Dela atinge-se a Praia Bela ou Prainha do Farol e a Ilha das Tartarugas.

Onde se hospedar 🏠

CAIOBÁ PRAIA HOTEL

Rua Augusto Blitzkow, 200
Tel. (41) 3452-8600
Site: www.caiobapraiahotel.com.br

POUSADAS SANTO ANTÔNIO

Rod. PR 508 - Alexandra - Matinhos, KM 20
Tel. (41) 9207-2676
Site: www.parqueaguasclaras.com.br

HOTEL E POUSADA TÂMARA

Rua Roque Vernalha, 58
Tel. (41) 3453-2200

SESC - CAIOBÁ CENTRO DE TURISMO E LAZER

Rua José Pinto Rebello Jr., 91
Tel. (41) 3452-8800

POUSADA MAUI

Rua Jacarezinho com jaguariativa, s/nº
Tel. (41) 3452-1926

POUSADA CLUBE DOS AMIGOS

Rua Tabajara, 76.
Tel. (41) 3453-1041

POUSADA ANA FLORA

Av. Londrina, 594
Tel. (41) 3453-7061

HOTEL PRAIA E SOL

Rua União, 35
Tel. (41) 3453-1516
Site: www.hotelpraiaesol.com.br
E-mail: hotelpraiaesol@onda.com.br

Artesanato 🍷

CASA DA CULTURA

Rua Albano Muller, 111
Tel. (41) 3971-6259
E-mail: cultura@matinhos.pr.gov.br

CASA DO ARTESÃO

Calçadão da Av. Atlântica, s/nº

Onde comer 🍷

CANTINA DO NONO

Rua Albano Muller, 194
Tel. (41) 3453-1606

CIA DA PIZZA

Rua Bandeirantes, 36 - Centro
Tel. (41) 3453-7424

CHURRASCARIA SEBEN

Av. Paranaguá, 633
Tel. (41) 3453-3426

ESPAÇO CANOA QUEBRADA RESTAURANTE E PETISCARIA
Av. Atlântica,
Tel. (41) 3473-4126

FLÓRIDA RESTAURANTE
Av. Paranaguá, 4346
Tel. (41) 3473-4126

KIRILA'S RESTAURANTE
Av. Maringá, 37
Tel. (41) 3453-1943

RESTAURANTE BISTRO VIDA MANSO
Rua Augusto Blitzkow, 151
Tel. (41) 3473-4365

PACHEKINHO RESTAURANTE
Rua Bandeirante, 159
Tel. (41) 3453-2746

PIZZARIA DA BIZA
Rua Bandeirantes, 55
Tel. (41) 3453-6045

PIZZARIA FORNALHA
Av. Curitiba, 1080
Tel. (41) 3453-6631

RESTAURANTE BEDUÍNO
Av. Juscelino Kubistschek, 1011
Tel. (41) 3453-1752

RESTAURANTE CASA DO CAMARÃO
Av. Atlântica, 2010
Tel. (41) 3473-4810

RESTAURANTE E CHOPARIA DO TIO
Rua Cambará, 69
Tel. (41) 3473-1845

RESTAURANTE GAIVOTAS
Av. Paranaguá, 221 - Balneário Gaivotas
Tel. (41) 3456-1418

RESTAURANTE TIA LUIZA
Pça. Dante Luiz, s/nº
Tel. (41) 3473-6522

RESTAURANTE LA BODEGUITA
Av. Paranaguá, 200
Tel. (41) 3452-6606

RESTAURANTE MARISCÃO
Rua Doutor Roque Vernalha, 210
Tel. (41) 3453-1413

RESTAURANTE MUSTAFÁ
Rua Ellen Berta Laurindo, 23
Tel. (41) 3453-1711

RESTAURANTE PARAÍSO
Rua Doutor Roque Vernalha, 399
Tel. (41) 3453-9000

RESTAURANTE PILEQUINHO
Av. Paranaguá, 196
Tel. (41) 3453-2882
pilequinhorestaurante@uol.com.br

RESTAURANTE PORTO CAMPELO
Rua Valdir Muller, 334
Tel. (41) 3473-3347

RESTAURANTE SAKURA
Av. Paranaguá, 1304
Tel. (41) 3453-1456

SALUM PIZZARIA E LANCHONETE
Rua Albano Muller, 95 -
Calçadão Central
Tel. (41) 9959-9999

Informações Turísticas

SECRETARIA MUNICIPAL DE TURISMO E DESENVOLVIMENTO ECONÔMICO
Rua Pastor Elias Abrahão, 22
Tel. (41) 3971-6014
www.matinhos.pr.gov.br

TERMINAL RODOVIÁRIO JOSÉ BONATTO
Rod Alexandra Matinhos, s/nº
Tel. (41) 3971-6250
Atendimento de segunda à sexta das 8h às 11h30 e das 13h às 17h.

Marinas

IATE CLUBE DE CAIOBÁ
Rod. PR 412, s/n - Caiobá - Fone: (41) 3452-1645

Serviços

HOSPITAL E PRONTO SOCORRO MUNICIPAL NOSSA SENHORA DOS NAVEGANTES
Rua Capital João Pedro, 188
Tel. (41) 3971-6100



 Carlos Andrade Mota

BANCO BRADESCO
Rua Albano Muller, 236
Tel. (41) 3453-1717

BANCO DO BRASIL
Rua Albano Muller, 169
Tel. (41) 3453-7711


POLÍCIA MILITAR
Rua Lapa, 511
Tel. (41) 3452-8400

CENTRO DE OPERAÇÕES - POLÍCIA CIVIL
Rua da Fonte, 250 - Centro - Matinhos
Tel. (41) 3473-4204




 Bruno Caporossi Wuó



 Bruno Caporossi Wuó



 Bruno Caporossi Wuó



 Bruno Caporossi Wuó



 Bruno Caporossi Wuó



1. Prefeitura
2. Câmara Municipal
3. Hospital
4. Corpo de Bombeiros
5. Polícia Militar
6. Polícia Civil
7. Rodoviária
8. Igreja São Pedro
9. Mercado dos Pescadores
10. Ilha do Farol
11. Morro do Boi
12. Morro do Escalvado
13. Praça de Caiobá
14. Praça Central
15. Iate Clube de Caiobá
16. Pico de Surf
17. Ferry-Boat



OCEANO ATLÂNTICO

Morretes



Rio Nhundiaquara © Carlos Renato Fernandes

Histórico

Em 1721, o Ouvidor Raphael Pires Pardinho determinou que a Câmara Municipal de Paranaguá demarcasse 300 braças em quadra local, para servir de localização à sede da futura povoação. Morretes foi oficialmente fundada em 31 de outubro de 1733, quando recebeu a denominação de Povoado de Menino Deus dos Três Morretes.

Em meados do século XVIII mudou-se para o povoado, o Capitão Antonio Rodrigues de Carvalho e sua mulher, dona Maria Gomes Setúbal, construindo uma capela sob a invocação de Nossa Senhora do Porto e Menino Deus dos Três Morretes. Em 1841 foi elevada a categoria de Município, sendo desmembrada de Antonina.

Situada aos pés da Serra do Mar, Morretes encanta por sua natureza preservada, seu clima agradável, sua saborosa

gastronomia, que oferece o famoso Barreado e suas charmosas pousadas.

Como Chegar

BR 277, depois da descida da serra, no km 29, seguir pela PR 408 ou ainda pela Estrada da Graciosa a partir da BR 116, no Portal da Graciosa pegar a PR 410. Outra opção é pela Ferrovia Paranaguá-Curitiba. Distância: 68 km de Curitiba.

Infraestrutura de Acesso

RODOVIÁRIA Terminal Rodoviário Brasília Carlos Jorge Buffara

Rua Ricardo de Lemos, s/nº esquina com a Rua Odilon Negrão Teixeira
Tel. (41) 3462-1115

FERROVIÁRIA

Estação Ferroviária
Praça Rocha Pombo, s/nº
Tel. (41) 3462-1382

EMPRESA DE ÔNIBUS

Viação Graciosa

Tel. (41) 3462-1115 / 3223-0873 (Curitiba)
Site: www.viacaogradosa.com.br

O que Visitar

Igreja de São Sebastião do Porto de Cima

Devoção de origem portuguesa, a igreja foi construída na primeira metade do século XIX e inaugurada em 1850. A arquitetura externa, com características coloniais, foi bastante modificada. Internamente, sua arquitetura é rica. Foi tombada e restaurada pelo Patrimônio Histórico e Artístico do Paraná em 1963. Localiza-se no povoado de Porto de Cima.

Igreja Matriz de Nossa Senhora do Porto

Inaugurada em 1850, possui em seu interior uma Via-Sacra a óleo executada pelo famoso pintor morretense Theodoro de Bona. Em frente à igreja está instalado um sino, vindo de Portugal, com o brasão do Império, fundido no ano de 1854, além de uma cruz que data da passagem do século e um relógio em sua torre que funciona desde a fundação da igreja. Localiza-se no Largo da Matriz.

Igreja de São Benedito

Seu estilo arquitetônico é colonial, os dados históricos referentes a esta igreja apresentam controvérsias. Consta como construída por escravos em 1765 ou que a data de sua fundação foi em 1863, com sua torre edificada somente 53 anos mais tarde, em 1916, por iniciativa do provedor e tesoureiro Capitão Roberto França; ou ainda que foi inaugurada em 01 de


janeiro de 1884 e benta em 7 de setembro do mesmo ano. Seu acervo artístico e histórico permanece bem conservado. É tombada pelo Patrimônio Histórico do Paraná. Localiza-se na confluência das Ruas Conselheiro Sinimbu e Fernando Amaro.

Galeria de Arte Mirtillo Trombini

Inaugurada em 26 de maio de 1995, faz parte do Instituto Mirtillo Trombini. Espaço filantrópico que realiza exposições permanentes retratando a história do Município através das pinturas do artista plástico e fundador Mirtillo Trombini. Possui salas expositivas, espaço de convivência, biblioteca (Cantinho da Leitura). No projeto "Do Brasil para o Nosso Cantinho" o turista pode participar enviando um livro possibilitando uma integração entre turismo e comunidade local. Localiza-se na Alameda João de Almeida, 20
Tel. (41) 3462-1325.
e-mail galeriatrombini@brturbo.com.br
Visitação: terça-feira a domingo das 9h às 16h.

Igreja São Sebastião © Arquivo





Rio Nhundiaquara © Carlos Renato Fernandes

Marco Zero

Em 31 de dezembro de 1733, fixou-se o Marco Zero, quando o Ouvidor Rafael Pires Pardinho determinou aos oficiais da Câmara Municipal da Vila de Paranaguá, que demarcassem 300 braças para delimitação do município. Localiza-se às margens do Rio Nhundiaquara, na Rua General Carneiro.

Estação Ferroviária

Datada de 1885, o antigo prédio deu lugar a uma estação com características modernas que possui lanchonetes, sanitários e barracas com produtos artesanais. Dela tem-se uma bonita visão das montanhas da Serra do Mar. Localiza-se na Praça Rocha Pombo.

Porto de Cima

Povoado situado ao pé da Serra do Mar teve seu apogeu em decorrência dos engenhos da erva-mate e, nas últimas décadas do século XVIII, passou a ter grande importância econômica como entreposto comercial entre o litoral e

o planalto. Guarda ainda vestígios de seu passado retratado pelas ruínas de engenhos, casarões e calçadas de pedras. Atualmente possui praia fluvial, áreas para acampamentos e pousadas.

Área Especial de Interesse Turístico do Marumbi

Criada com o objetivo de disciplinar e controlar a ocupação do solo, proteger os recursos naturais renováveis, as paisagens, as localidades e os acidentes geográficos naturais adequados ao repouso e a prática de atividades recreativas, desportivas ou de lazer. Compreende grande parte da Serra do Mar, abriga um elenco de atrações como: Estrada da Graciosa; Estrada de Ferro Paranaguá-Curitiba; Mananciais da Serra; Caminhos da Graciosa, do Arraial, do Itupava e da Cachoeira; e parte da represa do Capivari, numa área que abrange outros municípios do Litoral e Região Metropolitana de Curitiba. Localiza-se no Parque Estadual do Marumbi.

Parque Estadual do Pau Oco

Criado em 1994, com o objetivo de proteger em seus 905,58 hectares, remanescentes da Floresta Atlântica, cachoeiras como o Salto da Fortuna com 40 metros de queda, que forma em sua base uma grande piscina natural, o Caminho Colonial do Arraial, antiga ligação entre o Litoral e Curitiba (aberto entre os anos de 1586 e 1590) e uma antiga capela utilizada pelos faiscadores da época para pedir proteção nas expedições em meio a Serra do Mar.

Parque Estadual Pico do Marumbi

Criado em 1990, abriga o Pico Marumbi, também conhecido como Olimpo, com 1539 metros, é o ponto preferido para a prática do montanhismo, por proporcionar escaladas em todas as modalidades e graus de dificuldade. No caminho entre a estação e o Pico Marumbi, situa-se a cascata dos Marumbinistas, uma queda d'água quase vertical, com uma altura de aproximadamente 50 metros. O acesso se dá pela Estação do Marumbi, da Ferrovia Paranaguá - Curitiba ou pela Estrada das Prainhas partindo de Porto de Cima.

Estrada da Graciosa

A Estrada da Graciosa, um percurso diverso do Caminho da Graciosa, teve sua construção iniciada no governo do Presidente da Província Zacarias de Góes e Vasconcelos, não se sabendo exatamente quando foram concluídas suas obras (acredita-se que tenha sido por volta de 1873). É hoje um local de lazer, com churrasqueiras, sanitários, quiosques para venda de produtos típicos, mirantes, a ponte de ferro sobre o Rio Mãe Catira e o Portal da Graciosa.

Caminhos Coloniais

Os caminhos coloniais eram as únicas ligações entre o litoral e o planalto paranaense, em meados do século XVII. Por eles subiram os predadores de índios, os faiscadores de ouro e os homens que

povoaram os Campos de Curitiba e os Campos Gerais. Os caminhos surgidos espontaneamente, de acordo com a necessidade no início da colonização, hoje são percorridos pelos que buscam o naturalismo e o turismo ecológico, que pode ser desenvolvido nos Caminhos da Graciosa e do Itupava.

Caminho da Graciosa

Teve sua construção em duas etapas: a da Serra do Mar, entre 1646 e 1653 e até o Atuba, entre 1848 e 1870. Este caminho foi trilha dos indígenas, que desciam a serra para mariscar no litoral e depois subiam na época do pinhão. Em 1653 o caminho foi abandonado (sendo substituído pelo Caminho do Itupava), a abertura definitiva só foi possível após a Emancipação da Província, em 1872.

Caminho do Itupava

Aberto a partir de uma trilha indígena do período pré-colonial e calçado com pedras irregulares no século XIX, o Caminho do Itupava liga os municípios de Morretes e Quatro Barras. Com 22 quilômetros, totalmente restaurado, com recuperação do piso, limpeza e construção de sete passarelas e três pontes semipênsis, o caminho cruza três unidades de conservação: a AEIT do Marumbi e os Parques Estaduais do Pico do Marumbi e Serra da Baitaca, atraindo aventureiros de várias regiões do Brasil e atingindo até o público internacional, mostrando a grande beleza cênica da mais rica floresta tropical úmida do mundo.

Salto dos Macacos / Salto Redondo

O Rio dos Macacos cai de uma altura de 70 metros, sobre uma laje granítica, formando uma piscina natural. Em seguida, como um degrau, forma outro salto, o Redondo, com aproximadamente 40 metros de queda livre e 20 metros de largura, proporcionando um espetáculo, que pode ser avistado ao longe, durante a viagem de trem ou litorina. Para admirar

de perto a beleza cênica do conjunto, dois são os caminhos de acesso: por ferrovia, desembarcando na Estação do Marumbi, ou via Porto de Cima pela Estrada de Prainhas.

Estrada das Prainhas

É na verdade um trecho do antigo Caminho Colonial do Itupava, que liga Porto de Cima à Estação de Engenheiro Lange. Corre paralela ao rio Ipiranga, que deságua no Nhundiaquara. Este trecho do rio é o mais procurado por quem deseja descer o rio de boia. Acesso ao Salto dos Macacos, ao Caminho do Itupava, ao Conjunto Marumbi e à Usina Hidrelétrica de Marumbi.

Rio Nhundiaquara

O rio que serviu como primeira via natural de ligação entre o litoral e o planalto, sendo navegado pelos descobridores já em 1560, permite a prática de esportes como canoagem, boiacross e pescarias. Como atrações destacam-se a Ponte Velha, sobre o rio no centro da cidade, considerada uma obra de arte com portais rebuscados, inaugurada em 1912 e recuperada em 1975, por ser uma importante via de comunicação da cidade e por sua importância histórica e turística no contexto de Morretes.

Rio Mãe Catira

Atravessa a Estrada da Graciosa na região

ao pé da Serra e logo abaixo se conflui com o rio São João para formar o rio Nhundiaquara. O acesso pode ser feito pelo Recanto Mãe Catira, na Estrada da Graciosa.

Véu da Noiva

Cachoeira do rio Ipiranga com aproximadamente 70 metros, que pode ser apreciada da Estrada de Ferro, próxima à Estação Véu da Noiva.

Morro do Sete

Porção oriental do conjunto Marumbi de aproximadamente 1450 metros, de difícil acesso (5 horas de subida) propício para montanhistas, com visão de grande parte da planície litorânea. Acesso pela Estrada da Graciosa.

Estrada do Central

Ligação alternativa por estrada (não pavimentada) entre Morretes e Porto de Cima, a qual atravessa o leito do rio Nhundiaquara. No local podem ser visualizadas ruínas de antigas construções e da Usina de Açúcar.

Estrada do Anhaia

A Estrada do Anhaia, a partir da ponte do rio do Pinto (primeiro Porto Real de Morretes) é na verdade a remanescente do Caminho do Arraial, primeira ligação entre o litoral e o planalto, aberto entre 1586 e 1590.

Curva da Preguiça

Curva do rio São João acompanhada pela Estrada da Graciosa, procurada por banhistas e visitantes que buscam um local para lazer. Um dos pontos de partida para o Salto do Tombo d'Água, cachoeira de aproximadamente 15 metros, de fácil acesso, em um percurso de 45 minutos. No local podem ser vistas ruínas das comportas de engenho. Possui lanchonetes e aluguel de churrasqueiras.

São João da Graciosa

Lugarejo situado aos pés da Serra do Mar com vários rios de água cristalina e venda de produtos artesanais. Localiza-se a 13 km do município de Morretes, bifurcação da Estrada da Graciosa.

Rua das Flores

Calçadão às margens do rio Nhundiaquara com seus casarios históricos como a casa onde pernoitou D. Pedro II, o Marco Zero, chafariz, coretos, restaurantes e o primeiro telégrafo da cidade.

Recanto Cascatinha Marumbi

Recanto formado por um bosque às margens do rio Marumbi que após uma pequena corredeira forma uma grande piscina natural, propício para banhos e mergulhos. Um imponente paredão de pedras acompanha o rio por longo percurso à direita podendo ser contemplado na Ponte Pênsil. Possui infraestrutura básica de camping, churrasqueiras, lanchonete, sanitários e vestiários. No entorno funcionam ainda, uma fábrica de farinha de mandioca e de balas, além do primeiro alambique do Brasil a produzir a cachaça de Banana. Tel. (41) 3462-1343 / 3462-1812.

Recanto Nova Itália

Recanto às margens do rio Nhundiaquara, que após uma pequena corredeira forma uma piscina natural, local propício para banhos e mergulhos. Possui camping, churrasqueiras, lanchonete, sanitários e vestiários. Tel. (41) 3462-2577.

Site: www.recantonovaitalia.com.br

Santuário Nhundiaquara

Parque ecológico, com 400 hectares, possuindo piscina infantil, piscina natural, toboágua de 140 metros de comprimento que corta a vegetação e desemboca nas águas do rio Nhundiaquara, cachoeiras, cascatas e trilhas. Eco Park com área coberta de 1000 m² com completa infraestrutura de alimentação, vestiários, guarda-volumes, local para eventos e estacionamento. Localiza-se na Estrada das Prainhas, km 2 - Porto de Cima. Tel. (41) 3462-1938 Site: www.nhundiaquara.com.br. Visitação: terça-feira a domingo das 10h às 18h.

Passeio de Trem (Morretes/Curitiba)

Pela Estrada de Ferro Paranaguá-Curitiba, obra prima da engenharia, inaugurada em 1885, cortando a Serra do Mar por dezenas de pontes e túneis esculpidos em rocha. Informações com Serra Verde Express. Tel. (41) 3462-1265 / 3462-2600 - Curitiba.

Onde se hospedar

SANTUÁRIO NHUNDIAQUARA

Est. das Prainhas, s/nº - Porto de Cima
Tel. (41) 3462-1938
E-mail: info@nhundiaquara.com.br
Site: www.nhundiaquara.com.br


POUSADA ESTÂNCIA MAKTUB

Est. Porto de Cima, s/nº - Caminhos do Itupava - Km 1,7
Tel. (41) 3462-1807
E-mail: contato@estanciamaktub.com.br
Site: www.estanciamaktub.com.br

POUSADA DO OASIS

Est. de Itupava, s/nº - Porto de Cima
Tel. (41) 3462-1888
E-mail: contato@pousadadooasis.com.br
Site: www.pousadadooasis.com.br

Vista da Serra da Graciosa Arquivo



POUSADA VISTA DO MARUMBI

Rua XV de novembro, 1000
Tel. (41) 3462-1573
E-mail: pousadavistadomarumbi@live.com
Site: www.pousadavistadomarumbi.com

Artesanato

ANTIQUÁRIO NOSSA SRA DO PORTO

Rua XV de Novembro, 46
Tel. (41) 3462-3072

ARMAZÉM DO ARTESANATO

Largo Lamenha Lins, 08
Tel. (41) 3462-1628

ARTE NATIVA

Rua das Flores, 08
Tel. (41) 3462-1823

ARTES DA TERRA

Largo Lamenha Lins, 78
Tel. (41) 3462-2976

CARMEN MARIA ARTESANATO

Largo Dr José Pereira, 15D
Tel. (41) 3462-1248
E-mail: carmenmariaartesanato@uol.com.br

CARMEN MARIA ARTESANATO

Rua Fernando Amaro, nº 41
Tel. (41) 3462-1721
E-mail: carmenmariaartesanato@uol.com.br

EMPÓRIO DA ARTE PÉ DE SERRA

Rua Rômulo José Pereira, 53
Tel. (41) 3462-1255

ENCANTOS DA TERRA

Rua Almirante Frederico de Oliveira, 57
Tel. (41) 3462-2049

MAGIA DA SERRA CACHAÇA ARTESANAL

Vila Sambaqui, s/nº
Tel. (41) 3415-1118



E-mail: magiadaserria@onda.com.br

MORINGA DE BARRO

Rua Lamenha Lins, 34
Tel. (41) 3462-3681

TEMPLO DOS LICORES - MARCOS KANIAK

Estrada da Graciosa - Porto de Cima
Tel. (41) 3462-2486
E-mail: templodoslicores@hotmail.com

Onde comer

ARMAZÉM ROMANUS RESTAURANTE

Rua Visconde do Rio Branco, 141
Tel. (41) 3462-1500
E-mail: restauranteromanus@hotmail.com

CACHAÇARIA CASA POLETTO

Estrada da Anhaia, 913 - Ponte do Rio do Pinto
Tel. (41) 3462-3639
Site: www.casapoletto.com.br

LANCHONETE E SORVETERIA KORETO

Rua Lamenha Lins, 48
Tel. (41) 9959-2197

RESTAURANTE AÇORIANO

Rua XV de Novembro, s/nº



Tel. (41) 3462-1475

RESTAURANTE CASARÃO

Largo Dr José Pereira, 25
Tel. (41) 3462-1314
Site: www.barreado.com.br

RESTAURANTE DOM CARLOS

Rua Conselheiro Sinimbu, 57
Tel. (41) 3462-2264
E-mail: restaurantedomcarlos@uol.com.br

RESTAURANTE DONA SIROBA

Pça Comendador Coronel Macedo, s/nº - Porto de Cima
Tel. (41) 3462-1522
Site: www.pousadadonasiroba.com.br

RESTAURANTE E POUSADA ROTA DO SOL

Rua XV de Novembro, 148
Tel. (41) 3462-4321

RESTAURANTE HIPER GULA

Rua XV de Novembro, 299
Tel. (41) 9777-1936/3462-2503
E-mail: hipergula@yahoo.com.br

RESTAURANTE LAMENHA LINS

Rua XV de Novembro, 34
Tel. (41) 3462-3943/3462-3951
E-mail: francis65@gmail.com

RESTAURANTE LUBAM

Rua XV de Novembro, 1333
Tel. (41) 3462-1629
Site: www.restaurantelubam.com

RESTAURANTE LUZEIROS

Rua Antônio Gonçalves Nascimento, 71
Tel. (41) 9809-0680
E-mail: restauranteluzeiros@gmail.com

RESTAURANTE MADALOZO

Rua Almirante Frederico de Oliveira, 16
Tel. (41) 3462-1648
Site: www.madalozo.com.br

RESTAURANTE OLIMPO

Rua Antonio Gonçalves do Nascimento, 17
Tel. (41) 3462-3990
Site: www.olimporestaurante.com.br

RESTAURANTE E PIZZARIA MY HOUSE

Alameda João de Almeida, 09
Tel. (41) 3462-1371
E-mail: grmalucelli@gmail.com

RESTAURANTE PANORÂMICO PONTE VELHA

Rua Almirante Frederico de Oliveira, 13
Tel. (41) 3462-1674
Site: www.morretespontevelha.com.br



Gralha Azul Takao Takayama

RESTAURANTE E PIZZARIA TERRA NOSSA

Rua XV de Novembro, 109
Tel. (41) 3462-2174
Site: www.morretes.com.br/terrannossa

RESTAURANTE DO RENATO

Rua XV de Novembro, 316
Tel. (41) 3462-1559

RESTAURANTE SERRA E MAR

Rua Visconde do Rio Branco, 145
Tel. (41) 3462-2294

RESTAURANTE SABOR DE MORRETES

Rua Fernando Amaro, 32
Tel. (41) 3462-3861

SATO'S RESTAURANTE

Rua XV de Novembro, 738
Tel. (41) 3462-1703
E-mail: smaniotto.sato@gmail.com

VILLA MORRETES RESTAURANTE

Rua Almirante Frederico de Oliveira, 155

Tel. (41) 3462-2140
Site: www.barreado.com.br

RESTAURANTE EMPÓRIO DO LARGO

Largo Dr José Pereira, 152
Tel. (41) 3462-1190
Site: www.emporiadolargo.com.br

RESTAURANTE ESTAÇÃO GRACIOSA

Rua Conselheiro Sinimbu, 271
Tel. (41) 3462-2009
E-mail: estacaograciososa@yahoo.com.br

RESTAURANTE SERRA VERDE EXPRESS

Rua General Carneiro, 31
Tel. (41) 3462-1675

Serviços Turísticos

TRANSPORTADORA TURÍSTICA TRILHAS TUR

Rua Largo Lamenha IIns, 08
Tel. (41) 3462-1675
E-mail: trilhastur@lol.com.br

PASSEIOS

Informações com a Secretaria Municipal de Turismo
Tel. (41) 3462-1266 ramal - 252

TURISMO COMUNITÁRIO NO RIO SAGRADO

Área Rural de Morretes nas proximidades da BR 277
Site: www.montanhabeiijaflordourado.com.br

LOCAÇÃO DE BOIAS CALANGO EXPEDIÇÕES

Pça. Rocha Pombo (Estação Ferroviária)
Tel. (41) 3462-2600
Site: www.calangoexpedicoes.com.br

ITUPAVA BOIAS

Estrada das Prainhas - Porto de Cima
Tel. (41) 3462-1925
Site: www.itupava.com.br

POUSADA DO OÁSIS

Estrada das Prainhas - Porto de Cima
Tel. (41) 3462-1888
Site: www.pousadadooasis.com.br

Marinas

MARINAS - IATE CLUBE DE MORRETES

Estrada de Barreiros, s/nº
Tel. (41) 3462-1328/3462-2166

Serviços

HOSPITAL E MATERNIDADE MORRETES

Rua Santos Dumont, 91
Tel. (41) 3462-2250/3462-1328

BANCO BRADESCO

Rua Visconde do Rio Branco, 150
Tel. (41) 3462-1654

BANCO DO BRASIL

Rua XV de Novembro, 198
Tel. (41) 3462-1204

BANCO ITAÚ

Rua Conselheiro Sinimbu, 78
Tel. (41) 3462-1383

CAIXA ECONÔMICA FEDERAL

Rua Visconde do Rio Branco, 19
Tel. (41)3462-1262

POLÍCIA MILITAR

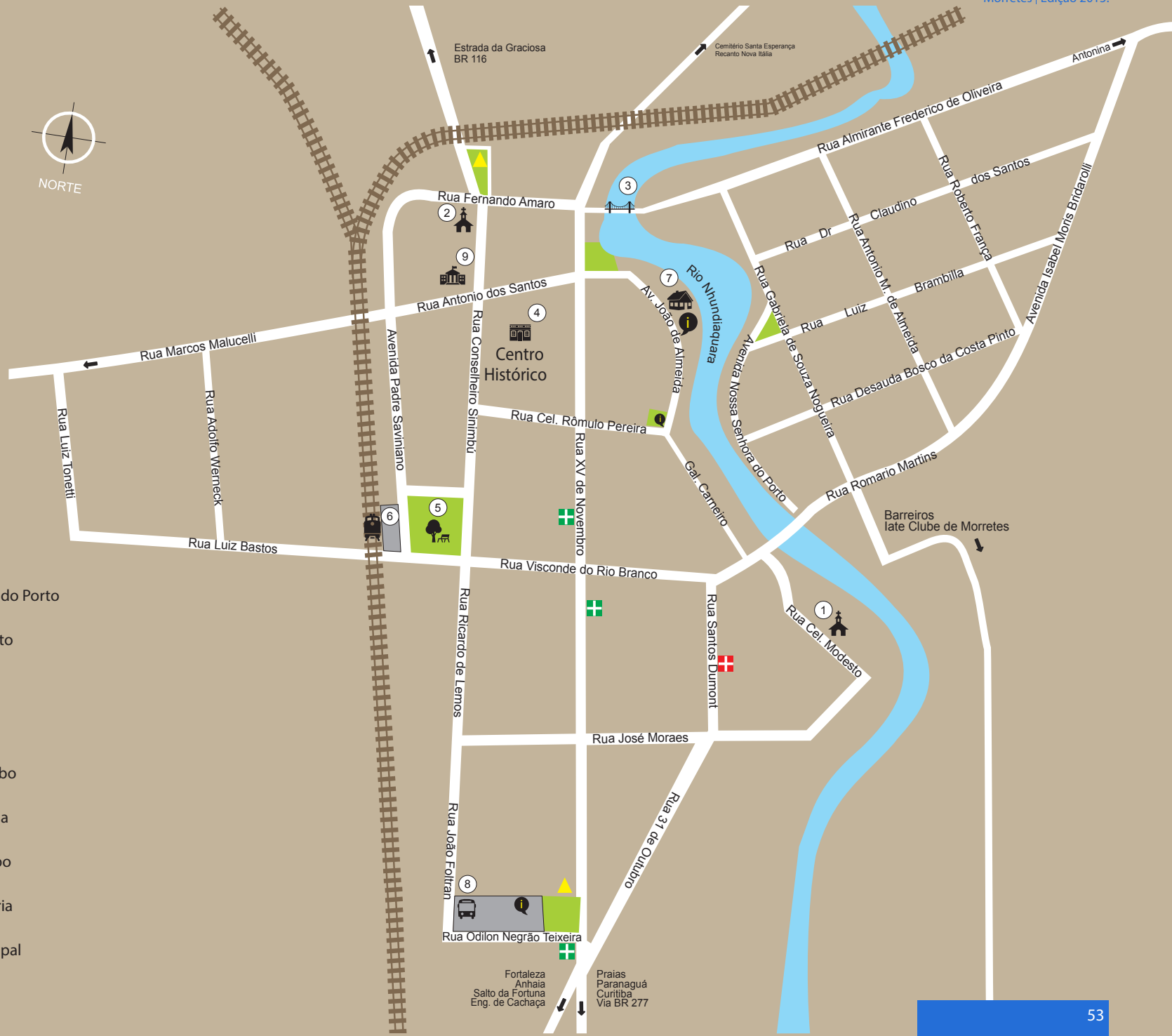
Rua João Foltran, s/n - Centro
Tel. (41) 3462-1357






DELEGACIA DE POLÍCIA DE MORRETES

Rua Padre Saviniano, 270 - Centro
Tel. (41) 34621877



Igreja N. Senhora do Porto Takao Takayama



-  1. Igreja N. Senhora do Porto
-  2. Igreja São Benedito
-  3. Ponte de ferro
-  4. Centro Histórico
-  5. Praça Rocha Pombo
-  6. Estação Ferroviária
-  7. Casa Rocha Pombo
-  8. Estação Rodoviária
-  9. Prefeitura Municipal

Paranaguá



Rua da praia Takao Takayama

Histórico

Na década de 1550-1560, famílias de São Vicente de Cananéia deslocaram-se ao litoral paranaense. Primeiro à Ilha da Cotinga e a seguir às margens do rio Itiberê. Em 1640, chegou o Capitão Provedor Gabriel de Lara, e a fidalga família com investidura de governo militar. Já em 1646 mandou erigir o Pelourinho, símbolo de poder e justiça de El-Rei. Após dois anos, a povoação tornou-se Vila, chamando-se Vila de Nossa Senhora do Rosário de Paranaguá. Em 1660 tornou-se Capitania, passando à condição de Cidade em 05 de fevereiro de 1842. Ao ser criada a Província do Paraná, também se criou a Capitania dos Portos do Paraná, que passou a funcionar em 13 de fevereiro de 1854. Fato marcante para Paranaguá foi à visita de D. Pedro II, em 1880, para o lançamento da pedra fundamental

do início das obras da rede ferroviária Paranaguá-Curitiba. A estrada de ferro foi tão rapidamente construída que já em 02 de fevereiro de 1885 foi inaugurada e até hoje é motivo de grande orgulho da engenharia nacional.

Como Chegar

BR 277 ou pela Estrada de Ferro Paranaguá-Curitiba. Distante 91 km de Curitiba.

Infraestrutura de Acesso

AÉREA
Pista de Pouso - Aeroporto Santos Dumont (recebe aviões pequenos das 6h às 18h)
Av. Bento Munhoz da Rocha Neto, s/nº

MARÍTIMA

Porto D. Pedro II
Rua Antônio Pereira, 161.
Tel. (41) 3420-1200 / 3420-1144

RODOVIÁRIA

Terminal Rodoviário Municipal
Rua João Estevão, 403
Tel. (41) 3420-2925

PENHA

Tel. (41) 3422-9338
Site: www.nspenha.com.br

PLUMA INTERNACIONAL

Tel. (41) 3425-4051
Site: www.pluma.com.br

VIAÇÃO GRACIOSA

Tel. (41) 3423-1215 / 3223-0873 (Curitiba)
Site: www.viacaogradosa.com.br

O que Visitar

Iha do Mel

A Ilha do Mel tem 95% de sua área composta por ecossistemas de restinga e Floresta Atlântica, o que a elevou à categoria de Estação Ecológica em 1982. Em março de 2002 foi criado o Parque Estadual da Ilha do Mel com uma área de 337,84 hectares. Seus principais atrativos são o Farol das Conchas, a Fortaleza Nossa Senhora dos Prazeres e a Gruta das Encantadas.

Baía de Paranaguá

É a maior baía do Estado do Paraná, considerada a terceira de maior importância no País pelo seu estuário lagunar, além de ser cercada pela Serra do Mar, abriga extensas áreas de manguezais e remanescentes da Floresta Atlântica. Na baía de Paranaguá encontram-se várias ilhas e comunidades pesqueiras, sendo as principais: Ilha do Mel, Ilha dos Valadares, Ilha da Cotinga, Ilha do Teixeira, Amparo, Eufrasina, Europinha, São Miguel,

Piaçaguera e Ponta do Ubá. É possível conhecer a baía, suas ilhas e comunidades através do passeio de barco que parte da Rua da Praia.

Aquário de Paranaguá

O Aquário de Paranaguá expõe aos seus visitantes aproximadamente 200 espécies, divididas em 23 tanques de água doce e salgada. Os visitantes poderão ver de perto pinguins, raias, tubarões, recifes de coral, manguezal e outras representações aquáticas.

Horário de atendimento: segunda-feira a sexta-feira das 10h às 18h; sábado e domingo das 10h às 19h.

Localização: Rua João Régis, s/nº
Tel. (41) 3425-8063

Site: www.aquariodeparanagua.com.br

Santuário Estadual de Nossa Senhora do Rocío

Construída em 1813, foi reformada e adaptada aos novos tempos e recebe



Igreja de São Benedito Takao Takayama

durante todo o ano milhares de fiéis e devotos. Localiza-se na Praça da Fé - Rocio. Tel. (41) 3423-2020.

Visitação: Diariamente das 8h às 20h

Igreja de São Benedito

Padroeira da Irmandade de São Benedito foi a primeira igreja construída no sul do Brasil por escravos devotos, por volta de 1600 a 1650.

Localiza-se na Rua Conselheiro Sinimbu, 269 - Centro Histórico.

Tel. (41) 3423-2205.

Visitação: diariamente das 8h30 às 18h

Igreja de Nossa Senhora do Rosário

Templo mais antigo construído ao sul da capitania de São Vicente, data de 1578. Em homenagem a Nossa Senhora do Rosário, foi o marco central da Vila de Paranaguá.

Localiza-se na Rua Professor Cleto, 26 - Centro Histórico

Tel. (41) 3423-2293.

Visitação: diariamente das 7h às 19h30

Igreja da Ordem Terceira de São Francisco das Chagas / Teatro da Ordem

Construída no século XVIII pela Ordem Terceira de São Francisco, era igreja da elite parnanguara.

Localiza-se na Rua XV de Novembro - Centro Histórico.

Tel. (41) 3422-5224.

Visitação: diariamente das 9h às 17h30

Fonte Velha

Também chamada de "Fontinha" e "Fonte de Cima", sua construção remota ao século XVII e até 1914 abasteceu a cidade com sua água, quando foi inaugurada a rede de água e esgoto. Localiza-se na Praça Pires Pardini - Centro Histórico.

Casa da Cultura Monsenhor Celso e Brasília Itiberê

Construído no século XVIII era morada do músico Brasília Itiberê da Cunha e seu irmão Celso Itiberê da Cunha (Monsenhor Celso).



Mercado do Artesanato @ Arquivo

Localiza-se no Largo Monsenhor Celso, 23 - Centro Histórico.

Tel. (41) 3425-4069.

Visitação: segunda das 9h às 13h; terça-feira a domingo das 9h às 18h

Casa Mandicuera

Fundada em 2004, tem como objetivo agregar iniciativas que visam à prática, ao estudo e à difusão da Cultura Popular Caiçara, tendo como tema as manifestações culturais e artísticas do litoral do Paraná.

Localiza-se na Rua 49, bairro Sete de Setembro na Ilha dos Valadares.

Tel. (41) 3425-5275

Site: www.mandicuera.com

Visitação: diariamente das 9h às 18h

Museu de Arqueologia e Etnologia da Universidade Federal do Paraná - MAE

Antigo Colégio dos Jesuítas, o MAE foi inaugurado em 1960 e abriga em seu acervo coleções de arqueologia pré-histórica, popular e etnologia indígena.

Tel. (41) 3423-2511.

Localiza-se na Rua XV de Novembro, 575 - Centro Histórico.
Visitação: terça-feira a domingo das 8h às 20h

Museu do Instituto Histórico e Geográfico de Paranaguá

O prédio foi construído em 1896 para sediar a Escola Humanitária Paranaense, sendo mais tarde restaurado e adaptado para a instalação do Centro de Saúde. Em 1960 passou a sediar o IHGP e o Museu que têm em seu acervo documentos e peças dos séculos XVII e XVIII. Foi edificado no local destinado a ser a Capela-Mor do Colégio dos Jesuítas.

Localiza-se na Rua XV de Novembro, 621 - Centro Histórico.

Tel. (41) 3423-2892.

Visitação: segunda-feira a sexta-feira das 13h às 17h, sábado, domingo e feriado das 10h às 13h

Pelourinho

Símbolo da justiça e do poder da coroa portuguesa, erigido em 1646 pelo Capitão Povoador Gabriel de Lara, fundador da Vila de Nossa Senhora do Rosário de Paranaguá. Localiza-se na Rua XV de Novembro, s/nº - Centro Histórico.

Praça do Japão

Inaugurada em 29 de julho de 1986, foi revitalizada e reinaugurada em 29 de julho de 2007, em homenagem à cidade irmã de Awaji, província de Hyogo, Japão.

Localiza-se na Rua João Estevão - Centro Histórico

Porto Dom Pedro II

Inaugurado em 1935, considerado o segundo maior porto do país e o maior porto graneleiro da América Latina. Não é permitido o acesso de visitantes nas instalações do cais, a visualização dos navios e instalações portuárias pode ser feita através do passeio de barco partindo da Rua da Praia.

Aeroparque

Inaugurado em 2003, destinado à prática de esportes e lazer. Possui uma pista com 3500 metros para caminhada, corrida e ciclismo, pista de skate, pista

de Motocross, aparelhos de musculação, quadra de futebol e vôlei de areia. Neste local também acontecem aulas de ginástica. Localiza-se na Av. Bento Munhoz da Rocha Neto - Itiberê.

Rua da Praia

Local onde se encontra a maior concentração de sobrados coloniais. Estes seculares casarios da Rua General Carneiro mostram as linhas e formas de colonização portuguesa. Localiza-se no Centro Histórico em paralelo com a margem esquerda do rio Itiberê.

Rio Itiberê

Foi às suas margens que se fixaram os primeiros colonos transferidos da Ilha da Cotinha, quando ainda se chamava Taquaré, dando origem ao casario da Rua da Praia. Deságua na baía de Paranaguá.

Ilha da Cotinha 🏝️

No início da ocupação do Paraná, os primeiros colonizadores vindos de São Paulo ali se estabeleceram com receio dos índios carijós que dominavam a região. Até hoje, os índios habitam o cenário onde seus ancestrais nasceram.

Cascata da Quintilha

Formada por um acidente geográfico de aproximadamente 40 metros de altura do rio Brejatuba, está inserido dentro da Mata Atlântica, sendo considerada Área de Proteção Ambiental devido a grande importância ecológica. Localiza-se na Colônia da Quintilha, a 8 km da BR 277, com acesso pela PR 508, km 4 (Rodovia Alexandra/Matinhos). Tel. (41) 3427-3536 / 8836-8883 (Restaurante Sabor da Quintilha)

Feira do Agricultor

Largo Iria Correa, s/nº - Centro Histórico
Todos os sábados a partir das 06h às 12h

Feira da Lua

Praça dos Leões - Centro Histórico

Acontece todas as terças-feiras a partir das 17h

Feira Praça Fernando Amaro

Acontece todas as sextas-feiras das 8h às 15h

Mercado Municipal do Artesanato

Rua General Carneiro, s/nº - Centro Histórico

Mercado Municipal Nilton Abel de Lima

Rua João Regis, s/nº - Centro Histórico

Mercado Municipal do Café

Rua General Carneiro, s/nº - Centro Histórico

Mercado Municipal Basílio Abud – Mercado do Peixe

Rua General Carneiro, s/nº - Centro Histórico

Onde se hospedar 🏠

CAMBOA RESORT HOTEL

Rua João Estevão, s/nº - Ponta do Caju
Tel. (41) 3420-5200
E-mail: reservas@hotelcamboa.com.br
Site: www.hotelcamboa.com.br

HOSTEL CONTINENTE

Rua General Carneiro, 300 - Centro Histórico
Tel. (41) 3423-3224
E-mail: info@hostelcontinente.com.br
Site: www.hostelcontinente.com.br

HOTEL GRACIOSA

Av. Gabriel de Lara, 455 - Centro Histórico
Tel. (41) 3423-3456
E-mail: hotelgraciosa@onda.com.br

HOTEL LÍDER

Rua Júlia da Costa, 169 - Centro Histórico
Tel. (41) 3423-2299
E-mail: liderhotelpr@hotmail.com



Barco de Pesca 🎣 Takao Takayama

HOTEL MONTE LÍBANO

Rua Júlia da Costa, 152 - Centro
Tel. (41) 3423-3571
E-mail: hmontelibano@onda.com.br
Site: www.hotellibano.com.br

HOTEL E Pousada NATURALIS

Rua Venezuela, 779 - Jardim América
Tel. (41) 3423-3311
E-mail: reserva@pousadanaturalis.com.br
Site: www.pousadanaturalis.com.br

HOTEL PALÁCIO

Rua Correia de Freitas, 66 - Centro Histórico
Tel. (41) 3422-5655
E-mail: contato@hotelpalacio.com.br
Site: www.hotelpalacio.com.br

HOTEL SERRA DO MAR

Rua XV de Novembro, 588 - Centro Histórico
Tel. (41) 3422-8907
E-mail: hotelserradomar@hotmail.com

IBIZA PARANAGUÁ

Rua Coronel José Lobo, s/nº - Oceania
Tel. (41) 3233-7381
E-mail: fcambria@terra.com.br

POUSADA DAS PALMEIRAS RESIDENCE

Rua Benjamin Constant, 396 - Oceania
Tel. (41) 3423-4343
E-mail: hppr@uol.com.br

SAN RAFAEL HOTEL

Rua Júlia da Costa, 185 - Centro Histórico
Tel. (41) 3423-2123 / 3721-9000
E-mail: sanrafaelhotel@uol.com.br
Site: www.sanrafaelhotel.com.br

VIEIRA'S PALACE HOTEL

Rua Conselheiro Corrêa, 2306 - Jd. Alvorada
Tel. (41) 3422-8115 / 3038-9192
E-mail: reservas@vieirashotel.com.br
Site: www.vieirashotel.com.br

Artesanato 🍷

MERCADO MUNICIPAL DO ARTESANATO

Rua General Carneiro, s/nº

MERCADO MUNICIPAL NILTON ABEL DE LIMA

Rua João Regis, s/nº

BRASILIAN SOUVENIRS

Rua Faria Sobrinho, 563 - Centro Histórico
Tel. (41) 3423-2532

Onde comer 🍴

ART BATATA

Rua Manoel Pereira, 1178 - Alto São Sebastião
Tel. 3422-1227 / 8839-2224

BALAIÓ DI FRANGO

Rua Manoel Correia, 1701 - Palmital
Tel. (41) 3422-7748
Site: www.balaidifrango.com.br

BET'S PASTA E BURGUER

Rua Maneco Viana, 1952 - Raia

Tel. (41) 3425-4248 / 9510-1018

BLUES & BURGERS

Av. Roque Vernalha, 562 - Jd. Eldorado
Tel. (41) 3423-0726
Site: www.bluesnburgers.com

CASA DO BARREADO

Rua Antonio da Cruz, 78 - Ponta do Cajú
Tel. (41) 3423-1830
E-mail: casadobarreado@hotmail.com
Site: www.casadobarreado.com.br

CASA DO PÃO CASEIRO

Rua Júlia da Costa, 620 - Centro
Tel. (41) 3423-4318

CHURRASCARIA DOIS AMIGOS

Av. Gabriel de Lara, 1078 -
Centro Histórico
Tel. (41) 3423-2723

CHURRASCARIA ESPETO MANIA

Rua Getúlio Vargas, 455 - Palmital
Tel. (41) 3424-0071

CHURRASCARIA DO MANECO

Rua José Antonio Temporão, 21 Centro
Histórico
Tel. (41) 3423-1372

CHURRASCARIA SERÁ O BENEDITO

Rua Manoel Correia, 953 - Costeira

Tel. (41) 3422-8120

CHURRASCARIA SEREIA

Rua Manoel Bonifácio, 377 - Centro
Histórico
Tel. (41) 3423-3037

CHURRASCARIA THOMÉ

Av. Airton Senna da Silva, 6630 - Parque
São João
Tel. (41) 3423-7280

COMPANHIA DA PIZZA

Rua Idelfonso Munhoz da Rocha, 41 -
Estradinha
Tel. (41) 3424-3508 / 3038-2508

CONFEITARIA VOVÓ VIRGÍNEA

Rua Faria Sobrinho, 313 - Centro Histórico
Tel. (41) 3423-1654
E-mail: encomendas@
confeitariavovovirginea.com.br
Site: www.confeitariavovovirginea.com.br

ESPETOS & PETISCOS PETITOSO

Rua Odilon Mader, 518 - Palmital
Tel. (41) 3424-0264

FRANGALHO

Rua Baroneza do Cerro Azul, 2700 -
Palmital
Tel. (41) 3422-9330 / 3422-2744

FRANGO AMERICANO

Al. Coronel Elísio Pereira, 1426 - Estradinha
Tel. (41) 3424-6000
Site: www.frangoamericanobrasil.com.br

LEOPOLDO PUB

Rua Princesa Isabel, 39 - Centro
Tel. (41) 3425-8394
E-mail: leopoldopub@gmail.com

MAHLE BAR E RESTAURANTE

Av. Roque Vernalha, 872 - Estradinha
Tel. (41) 3423-4444

PASTEL E CIA

Rua Arthur de Souza costa, 01 - Jd.
Eldorado
Tel. (41) 3424-9444

PETISCARIA BARCAROLA

Rua Padre Albino, 41 - Campo Grande
Tel. (41) 3425-8000

PETISCARIA BARCAROLA

Rua Manoel Correia, 1246
Tel. (41) 3422-4019

PIZZARIA DON PATITUCCI

Rua Arthur de Souza Costa, 495 - Jd.
Eldorado
Tel. (41) 3425-7644

PIZZARIA FORNO A LENHA

Rua Maneco Viana, 1845 - Raia
Tel. (41) 3422-7560
E-mail: atendimento@fornoalenhapgua.
com.br
Site: www.fornoalenhapgua.com.br

PIZZARIA SERÁ O BENEDITO

Av. Coronel José Lobo, 737 - Costeira
Tel. (41) 3425-3377

PIZZARIA TONY

Rua Manoel Correia, 2128 - Palmital
Tel. (41) 3425-4747
E-mail: atendimento@disktonny.com
Site: www.disktonny.com.br

RABECA BAR E RESTAURANTE

Rua Conselheiro Sinimbu, 225 - Centro
Histórico
Tel. (41) 3425-7849

RESTAURANTE A BOMBORDO

Rua Benjamin Constant, 423 (late Clube) -
Oceania
Tel. (41) 3425-1162

RESTAURANTE A' BONBONNE

Rua Pecêgo Junior, 21 - Ponta do Cajú
Tel. (41) 3422-2897
E-mail: contato@abonbonne.com.br
Site: www.abonbonne.com.br

RESTAURANTE ARRIBA MEX - COZINHA MEXICANA

Rua Visconde de Nácar, 479 - Costeira
Tel. (41) 3425-2126

RESTAURANTE BUFFET CAIOBÁ

Rua Marechal Deodoro, 170 - Centro
Histórico
Tel. (41) 3423-0351

RESTAURANTE CAMBOA

Rua João Estevão, s/nº - Ponta do Cajú
Tel. (41) 3420-5200
Site: www.hotelcamboa.com.br

RESTAURANTE CASA DA ESFIHA

Rua Desembargador Hugo Simas, 382 -

Navio Cargueiro Arquivo



Centro Histórico
Tel. (41) 3423-1706

RESTAURANTE CENTRAL

Rua Doutor Leocádio Correia, 102 - Centro Histórico
Tel. (41) 3423-2603

RESTAURANTE DANÚBIO AZUL

Rua XV de Novembro, 95 - Centro Histórico
Tel. (41) 3423-3255
Site: www.restaurantedanubioazul.com.br

RESTAURANTE E EVENTOS MAX ESPETOS

Av. Roque Vernalha, 280 - Itiberê
Tel. (41) 3424-2633
Site: www.maxespetos.com.br

RESTAURANTE GAJJIN

Rua Manoel Corrêa, 2128 - Palmital
Tel. (41) 3424-3525

RESTAURANTE GRUTA DA GAROUPA

Rua XV de Novembro, 120 - Centro Histórico
Tel. (41) 3423-3896

RESTAURANTE LA FAVORI

Av. Roque Vernalha, 75 - Itiberê
Tel. (41) 3425-4376

RESTAURANTE LAR DO MA

Rua João Estevão, 574 - Centro Histórico
Tel. (41) 3425-2156

RESTAURANTE LE BATEAN - SAN RAFAEL

Rua Júlia da Costa, 185 - Centro Histórico
Tel. (41) 3423-2123
Site: www.sanrafaelhotel.com.br

RESTAURANTE MANACÁ DA SERRA

Rua Marechal Deodoro, 280 - Centro Histórico
Tel. (41) 3423-6165
Site: www.restaurantemanacadaserra.com.br

RESTAURANTE MR. QUILO

Rua Manoel Bonifácio, 206 - Centro
Tel. (41) 3423-4148

RESTAURANTE ORIENTAL TEMPANHAKY

Av. Coronel Elísio Pereira, 936 - Estradinha
Tel. (41) 3423-4102 / 3423-0559

RESTAURANTE PAPPÍ'S

Rua Faria Sobrinho, 485 - Sobreloja - Centro
Tel. (41) 3424-5838

RESTAURANTE SABOR DA QUINTILHA

Colônia da Quintilha, 4,5 km da BR 277, (acesso pela PR 508, km 4)
Tel. (41) 3427-3536 / (41) 8836-8883

RESTAURANTE SUNSHIN

Rua General Carneiro, 394 - Centro Histórico
Tel. (41) 3425-2329

RESTAURANTE VIEIRAS GRILL

Rua Conselheiro Correia, 2306 - Jardim Alvorada
Tel. (41) 3425-5007

RESTAURANTE VITÓRIA GRILL

Rua Getúlio Vargas, 300 - Palmital
Tel. (41) 3423-0793

RESTAURANTE YONG LEE

Rua João Estevão, 490 - Centro Histórico
Tel. (41) 9225-9511

RESTAURANTE YUKI GRILL

Rua Manoel Correia, 2442 - Palmital
Tel. (41) 3425-6572

RESTAURANTE ZATTAR

Praça Thomás Cheedan, 100 - Rocío
Tel. (41) 3425-6422

RISO LANCHES

Rua Ludovica Bório, 1073 - Raia
Tel. (41) 3423-1933

SUBWAY

Rua Nestor Vitor, 198 - Loja 1 - João Gualberto
Tel. 3425-0022
Site: www.subway.com.br

TENDA ÁRABE

Al. Cel Elísio Pereira, 803 - Estradinha
Tel. (41) 8805-8881

TOCA DO BARRIL

Rua Conselheiro Sinimbu, 210 - Centro Histórico
Tel. (41) 8500-1020
E-mail: tocadobarril@gmail.com

Agência de Turismo 🌐

BRAVA TURISMO

Rua Júlia da Costa, 205 - Centro Histórico
Tel. (41) 3423-2383
E-mail: contato@wacontabil.com.br

CVC VIAGENS E TURISMO

Rua Faria Sobrinho, 470 - Centro Histórico
Tel. (41) 3425-4800
E-mail: carolinachervinski@cvc.com.br

GUAIRACÁ PASSAGENS E TURISMO

Rua Presciliano Correa, 160 - Centro Histórico
Tel. (41) 3423-3211
E-mail: guairaca@sul.com.br

HPTURISMO

Rua Getúlio Vargas, 603 - Estradinha
Tel. (41) 3424-3500
E-mail: mariana@hp-turismo.com

LESTTETUR AGÊNCIA DE VIAGENS

Rua Faria Sobrinho, 470 - Centro Histórico
Tel. (41) 3423-1633
E-mail: lestattetur@brturbo.com.br

Informações Turísticas ⓘ

FUNDAÇÃO MUNICIPAL DE TURISMO DOUTOR JOAQUIM TRAMUJAS

Av. Arthur de Abreu, 44
Tel. (41) 3422-6290
E-mail: fumtur@fumtur.com.br
Site: www.fumtur.com.br

CENTRAIS DE INFORMAÇÃO TURÍSTICAS

Praça dos Povos Árabes
Rua João Estevão, s/nº

Palácio Mathias Bohn
Rua General Carneiro, s/nº

Santuário Estadual de Nossa Senhora do Rocío

Praça da Fé, s/nº
Tel. (41) 3422-6297



Navio Aida Cara 📷 Arquivo

Serviços Turísticos 

ANATUR TRANSPORTES E LOCAÇÕES

Rua Anibal Roque, 932 - Parque São João
Tel. (41) 3423-8210
E-mail: anaturtransportes@hotmail.com

ATG CENTRAL DE VANS

Av. Roque Vernalha, 123 - Palmital
Tel. (41) 3423-1208
E-mail: atg@centraldevans.com.br
Site: www.centraldevans.com.br

CAMARÕES TRANSPORTE MARÍTIMO

Rua Sesinando Benckendorf, 920 - Emboguaçu
Tel. (41) 9159-0941
E-mail: esteroudelaine1476@hotmail.com

COGROSSITUR

Rua Maria Conceição Teixeira Souza, 57 - Divinéia
Tel. (41) 3423-9044
E-mail: luc-cogrossi@hotmail.com

MARUJO TUR

Rua General Carneiro, 115 - Centro Histórico
Tel. (41) 8424-7974
E-mail: marcela.rgaranito@hotmail.com

SUPREMA TRANSPORTES

Av. Coronel Santa Rita, 973 - Tuiuti
Tel. (41) 3423-0352
E-mail: adm@supremavans.com.br

TRANSPORTE MARÍTIMO BELAS ILHAS

Rua Arthur de Souza Costa, 753 - Raia
Tel. (41) 3422-1269
E-mail: ilhasbellas@gmail.com

TRANSPORTES AISAWA

Rua dos Expedicionários, 623 - Ponta do Cajú
Tel. (41) 9101-4444
E-mail: basiliofans@hotmail.com

Marinas 

IATE CLUBE DE PARANAGUÁ

Rua Benjamin Constant, 423
Tel. (41) 3422-5622

MARLIN AZUL MARINA CLUBE

Rua Benjamin Constant, 435 - Oceania
Tel. (41) 3422-7238
E-mail: gerencia@marlinazul.org.br
Site: www.marlinazul.org.br

MARINA BARRA DO ITIBERÊ

Rua Projetada, 294 (Domingos Peneda acesso 2)
Tel. (41) 3423-2113

MARINA IATE CLUBE LITERÁRIO

Rua Domingos Peneda, 1097 - Vila São Vicente
Tel. (41) 3423-1650

MARINA VELHO MARUJO

Rua Benjamin Constant, 258 - Oceania
Tel. (41) 3424-4672

MARINA AZUL

Rua Caetano Gomes Correa, 70 - Costeira
Tel. (41) 3422-8340 / 8441-2968
Site: marinaazulparanagua.blogspot.com.br

PORTO MARINA OCEANIA

Rua Benjamin Constant, 89
Tel. (41) 3423-1831
Site: www.portomarinaoceania.com.br

Serviços    

HOSPITAL REGIONAL DO LITORAL

Rua dos Expedicionários, 269 - Estradinha
Tel. (41) 3420-7400

HOSPITAL PARANAGUÁ

Rua Nestor Victor, 222 - João Gualberto
Tel. (41) 3721-8000

CLÍNICA SÃO PAULO

Rua Manoel Correia, 965 - João Gualberto
Tel. (41) 3423-4463

UNIDADE DE SAÚDE 24H BALDUÍNA ANDRADE LOBO - DONA BADUCA

Rua Domingos Peneda, s/nº - Estradinha
Tel. (41) 3420-2842

UNIDADE DE SAÚDE 24H DOMINGOS LOPES DO ROSÁRIO

Rua Barão do Amazonas, s/nº - Serraria da Rocha
Tel. (41) 3420-2822 / 3420-2824

UNIDADE DE SAÚDE 24 HORAS SEGISMUNDO GONÇALVES

Av. Belmiro Sebastião Marques - Parque São João
Tel. (41) 3420-6052 / 3420-6055 / 3420-6053

BANCO BRADESCO

Rua Faria Sobrinho, 188 - Centro Histórico
Tel. (41) 3721-0050
Av. Roque Vernalha, 872, loja 06 - Estradinha
Tel. (41) 3422-9678

BANCO DO BRASIL

Largo Cônego Alcindino, 27 - Centro Histórico
Tel. (41) 3420-1850
Rua Faria Sobrinho, 324 - Centro Histórico
Tel. (41) 3420-0600

BANCO HSBC

Rua Faria Sobrinho, 371 - Centro Histórico
Tel. (41) 3721-2000

BANCO ITAÚ

Rua Doutor Leocádio Correa, 146 - Centro Histórico
Tel. (41) 3423-1322
Rua Faria Sobrinho, 300 - Centro Histórico
Tel. (41) 3721-2050
Praça Fernando Amaro, 40 - Centro Histórico
Tel. (41) 2152-4100

BANCO SANTANDER

Largo Cônego Alcindino, 77 - Centro Histórico
Tel. (41) 3420-6200

CAIXA ECONÔMICA FEDERAL

Praça Fernando Amaro, 10 - Centro Histórico
Tel. (41) 3721-8100
Av. Roque Vernalha, 304 - Estradinha
Tel. (41) 2152-7800
Rua Faria Sobrinho, 300 - Centro Histórico
Tel. (41) 3721-2050
Praça Fernando Amaro, 40 - Centro Histórico
Tel. (41) 2152-4100

BANCO SANTANDER

Largo Cônego Alcindino, 77 - Centro Histórico
Tel. (41) 3420-6200

CAIXA ECONÔMICA FEDERAL

Praça Fernando Amaro, 10 - Centro Histórico
Tel. (41) 3721-8100
Av. Roque Vernalha, 304 - Estradinha
Tel. (41) 2152-7800

BANCO SANTANDER

Largo Cônego Alcindino, 77 - Centro Histórico
Tel. (41) 3420-6200

CAIXA ECONÔMICA FEDERAL

Praça Fernando Amaro, 10 - Centro Histórico
Tel. (41) 3721-8100
Av. Roque Vernalha, 304 - Estradinha
Tel. (41) 2152-7800

POLÍCIA FEDERAL

Rua Manoel Bonifácio, 309 - Centro Histórico
Tel. (41) 3422-2033

POLÍCIA MILITAR

Rua Domingos Peneda, 201 - Ponta Caju
Tel. (41) 3422-4344

Ilha do Mel

Farol das Conchas © Takao Takayama



Histórico

Habitada pelos índios carijós até a colonização portuguesa, a Ilha do Mel possuía localização estratégica para a defesa do Porto (atual Porto de Paranaguá). Em 1767, D. José I ordenou a construção da Fortaleza da Ilha do Mel. A ilha tem uma área total de 2.762 ha. A estação ecológica tem 2.241 ha de área e a reserva natural, 346 ha. A zona de ocupação da ilha tem 120 ha. A altitude máxima é de 151 m.

Como Chegar

BR 277 até Paranaguá
BR 277 e PR 407 (Pontal do Paraná) em seguida pela PR 412 até o Balneário Pontal do Sul.
Distância: 130 km de Curitiba.

Infraestrutura de Acesso

MARÍTIMA ABALINE

Tel. (41) 3455-2616 (Pontal do Paraná)
Tel. (41) 3425-6325 (Paranaguá)
E-mail: contato@abaline.com.br
Site: www.abaline.com.br

Baixa Temporada

Barcos a partir de Pontal do Paraná, Balneário Pontal do Sul: segunda-feira a quinta-feira das 8h às 17h30 (a cada uma hora); sábado das 8h às 18h (a cada meia hora); domingo das 8h às 17h (a cada meia hora).

OBS: No horário de verão, de domingo a quinta-feira, o último barco sai às 18h, e na sexta-feira e sábado sai às 19h.

Barcos a partir de Paranaguá: diariamente 9h30 e 15h30.

Alta Temporada

Barcos a partir de Pontal do Paraná,

Balneário Pontal do Sul: diariamente das 8h às 20h (a cada 30 minutos).
Barcos a partir de Paranaguá: diariamente às 8h30, 9h30, 11h, 13h, 15h, 16h30 e 18h.

O que Visitar

Farol das Conchas

Construído em 1872, por ordem de Dom Pedro II, para orientar os navegadores da Baía de Paranaguá. Localiza-se no Morro das Conchas.

Fortaleza de Nossa Senhora dos Prazeres ou Fortaleza da Barra

Construção de 1767-1769, feita por determinação do Rei de Portugal Dom José para proteger a Baía de Paranaguá.

Gruta das Encantadas

Situa-se na parte meridional da Ilha, em grande paredão rochoso, sendo um local envolto em lendas e histórias fantásticas.

Praias

As principais são: Encantadas, Brasília, do Limoeiro, Cassual, da Fortaleza, do Farol, Grande, do Miguel, de Fora, do Belo e Ponta Oeste.

Morro das Baleias

No Morro das Baleias está localizado um labirinto de canhões e um mirante, de onde se pode deslumbrar um dos mais belos visuais cênicos da Serra do Mar.

Morro do Sabão

O Morro do Sabão fica entre o Mar de Fora, em Encantadas, e a Praia do Miguel. Ao topo do morro é praticado o voo livre

Capela de São Francisco

Pequeno oratório construído ao pé do Cruzeiro, guarda em seu interior várias imagens de santos. Situa-se no Morro Nhá Pina.

Passeios

Caminhadas pelas praias partindo do:

Trapiche de Brasília

Fortaleza: 1 hora
Farol: 30 minutos
Nova Brasília: 15 minutos
Praia de Fora: 20 minutos
Praia de Encantadas: 1 hora e 30 minutos
Praia Grande: 30 minutos

Trapiche de Encantadas

Fortaleza: 2 horas e 30 minutos
Farol: 2 horas
Nova Brasília: 1 hora e 45 minutos
Gruta: 15 minutos
Praia Grande: 1 hora
Mar de Fora: 20 minutos

Onde se hospedar

PRAIA DE ENCANTADAS

CARAGUATÁ POUSADA

Tel. (41) 3426-9097
Site: www.caraguata-ilhadomel.com.br

Ilha do Mel © Takao Takayama





Farol das Conchas © Takao Takayama

CHALES SUNSHINE

Tel. (41) 3426-9021
E-mail: contato.chales@gmail.com
Site: www.chalesunshine.com.br

POUSADA ORQUÍDEAS

Tel. (41) 3426-9014
E-mail: reservas@pousadaorquideas.com
Site: www.pousadaorquideas.com

POUSADA RECANTO DO FRANCÊS

Tel. (41) 3426-9105
E-mail: helene@recantodofrances.com.br
Site: www.recantodofrances.com.br

RONALDO'S POUSADA

Tel. (41) 3426-9019
E-mail: ronaldospousada@ig.com.br
Site: www.pousadadoronaldo.com.br

PRAIA DO FAROL

POUSADA ASTRAL DA ILHA

Tel. (41) 3426-8196
E-mail: contato@astraldailha.com.br
Site: www.astraldailha.com.br

POUSADA ALOHA

Tel.: (41) 3426-8199
E-mail: lizi_ilha@hotmail.com
creuza007@hotmail.com

ILHA DO MEL CAFÉ POUSADA

Tel. (41) 3426-8065/ Fax: 3426-8080
E-mail : cralesaprincipe@gmail.com
Site: www.pousadailhadomel.com

POUSADA CANTO DA SEREIA

Tel. (41) 3426-8110
E-mail : contato@pousadacantodasereia.com.br
Site: www.pousadacantodasereia.com.br

POUSADA DAS GÊMEAS

Tel. (41) 3426-8106
E-mail : pousadadasgemeas@gmail.com
Site: www.pousadadasgemeas.com.br

POUSADA DAS MENINAS

Tel. (41) 3426-8023
E-mail: contato@pousadadasmninhas.com.br
Site: www.pousadadasmninhas.com.br

POUSADA ENSEADA DAS CONCHAS

Tel. (41) 3426-8040
E-mail: info@pousadaenseada.com.br
Site: www.pousadaenseada.com.br

POUSADA ESTALAGEM ANCORADOURO

Tel. (41) 3426-8020
E-mail: contasilltda@terra.com.br
Site: www.estalagemancoradouro.com.br

POUSADA MAREZIA

Tel. (41) 3426-8033
E-mail: contato@maresiaillhadomel.com.br
Site: www.maresiaillhadomel.com.br

POUSADA TREZE LUAS

Tel. (41) 3426-8067
E-mail: trezeluas1@gmail.com
Site: www.pousadatrezeluas.com.br

POUSADA TRILHA DO SOL

Tel. (41) 3426-8025
E-mail: www.gilcianepessoa@hotmail.com

CAMPING SONHO DOURADO

Tel. (41) 3426-8013

E-mail: sonhodouradocamping@yahoo.com.br

PRAIA DA FORTALEZA

POUSADA DONA CLARA

Tel. (41)3426-8050
E-mail: pousadadonaclara@bol.com.br
Site: www.ilhadomeldonaclara.com.br

POUSADA DONA QUINOTA

Tel. (41) 3426-8171
E-mail: gerencia@donaquinota.com.br
Site: www.donaquinota.com.br

POUSADA DOS PRAZERES

Tel. (41) 3426-8038/ 9978-3221/ FAX: 3243-9649
E-mail:pousada@pousadadosprazeres.com.br
Site: www.pousadadosprazeres.com.br

RECANTO DA FORTALEZA

Tel. (41) 3426-8000
E-mail: contato@ilhadomelpousada.com.br
Site: www.pousadarecantodafortaleza.com.br

PRAIA DE NOVA BRASÍLIA

POUSADA E CAMPING RECANTO NATIVO

Tel. (41) 3426-8103
E-mail: pousada@recantonativo.tur.br
Site: www.recantonativo.tur.br

POUSADA POR DO SOL

Tel. (41) 3426-8009
E-mail:reservas@pousadapordosol.com.br
Site: www.pousadapordosol.com.br

POUSADA VILLA MARIA

Tel. (41) 3426-9050
E-mail: pousadavillamaria@filtrosmil.com.br
Site: www.pousadavillamaria.com.br

PRAIA GRANDE

POUSADA CANTO VERDE CHALES E CAMPING

Tel. (41) 3426-8147
E-mail: cantoverde@bol.com.br
Site: www.cantoverdeilhadomel.com.br

Artesanato

PRAIA DE ENCANTADAS

ECO ILHA LOJA DE ARTESANATO

Tel. (41) 3426-8122

LOJA DE ARTESANATO BOB PAI E BOB FILHO

Tel. (41) 3426-9006
E-mail: contato@pousadabobpaibobfilho.com.br
Site: www.pousadabobpaibobfilho.com.br

PRAIA DO FAROL

GRUPO DE ARTESÃS ART DA ILHA

PURA VIDA ROUPAS ARTESANAIS

Praia do Farol
Tel. (41) 3426-8138

Onde comer

PRAIA DE ENCANTADAS

ECLIPSE BAR E RESTAURANTE

Tel. (41) 3426-9022
E-mail: eclipseboat@gmail.com

EPHIRA POUSADA E RESTAURANTE

Tel. 41 3426-9056
E-mail: pousadaephira@gmail.com
Site: www.ephira.com.br

FIM DA TRILHA GASTRONOMIA

Tel. (41) 3426-9017
E-mail: ilhadomel@fimdatriilha.com.br
Site: www.fimdatriilha.com.br

LUZ VERDE BAR

Tel. (41) 3426-9156
E-mail: pousadaalternativa@hotmail.com

RESTAURANTE ILHA DO MEL

Tel. (41) 3426-9072

E-mail: restaurantepousadailhadomel@gmail.com
Site: www.restauranteilhadomel.com.br

RESTAURANTE ORQUÍDEAS

Tel. (41) 3426-9014
E-mail: reservas@pousadaorquideas.com
Site: www.pousadaorquideas.com

RESTAURANTE PARAÍSO

Tel. (41) 3426-9037
Site: www.chalesdolaurindo.com.br

RESTAURANTE TOCA DA ILHA

Tel. (41) 3426-9038
E-mail: tocadailha@gmail.com
Site: www.tocadailha.com.br

RESTAURANTE CARIBE

Tel. (41) 3426-9018

RESTAURANTE E PETISCARIA ESTRELA DO MAR

Tel. (41) 9687-6981 / 9904-3804

RESTAURANTE CUKA FRESCA

Tel. (41) 3426-8206 / 3426-8200

RESTAURANTE LAGOSTEIRO

Tel. (41) 3426-9030
RESTAURANTE MARISQUINHO
Tel. (41) 3426-8157

RESTAURANTE SEREIA DO MAR

Tel. (41) 9836-3842

RESTAURANTE TOCA DA GRUTA

Tel. (41) 9687-4207

PRAIA DO FAROL

BAR E LANCHONETE BEE HOUSE

Tel. (41) 3426-8029
E-mail: yourbeehouse@gmail.com
Site: www.beehouse.com.br

BAR E LANCHONETE ENSEADA

Tel. (41) 3426-8040
E-mail: info@pousadaenseada.com.br
Site: www.pousadaenseada.com.br

CAFÉ DAS MENINAS

Tel. (41) 3426-8023

CAFÉ ILHA DO MEL

Tel. (41) 3426-8065

QUIOSQUE TREZE LUAS

Tel. (41) 3426-8177
Site: www.pousadatrezeluas.com.br

RESTAURANTE ASTRAL DA ILHA

Tel. (41) 3426-8196
E-mail: contato@astraldailha.com.br
Site: www.astraldailha.com.br

RESTAURANTE DO DAVID

Tel. (41) 3426-8008

RESTAURANTE E BAR DO BARRANCO

Tel. (41) 3426-8176

RESTAURANTE E LANCHONETE TOCA DO ABUTRE

Tel. (41) 3426-8007

RESTAURANTE E PIZZARIA DA TINA


Tel. (41) 3426-8112

RESTAURANTE MAR E SOL

Tel. (41) 3426-8021

RESTAURANTE RECANTO TROPICAL

Tel. (41) 3426-8101



Farol das Conchas © Takao Takayama

Site: www.pousadarecantotropical.com.br

SPAGUETERIA DA POUSADINHA

Tel. (41) 3426-8026

E-mail: ilhadomel@pousadinha.com.br

Site: www.pousadinha.com.br

PRAIA GRANDE

BAR E RESTAURANTE SOSSEGO'S

Tel. (41) 3426-8202

RESTAURANTE GRAJAGAN

Tel. (41) 3426-8043 / 3426-8165

E-mail: grajagan@grajagan.com.br

Site: www.grajagan.com.br

PRAIA DA FORTALEZA

POUSADA E RESTAURANTE DONA QUINOTA

Tel. (41) 3426-8171

E-mail: gerencia@donaquinota.com.br

Site: www.donaquinota.com.br

POUSADA E RESTAURANTE DOS PRAZERES

Tel. (41) 3426-8038

e-mail: pousada@pousadadosprazeres.com.br

Site: www.pousadadosprazeres.com.br

RESTAURANTE PARK HOTEL ILHA DO MEL

Tel. (41) 3426-8075

E-mail: hotelilhadomel@hotmail.com.br

Site: www.hotelilhadomel.com.br

RESTAURANTE RECANTO DA FORTALEZA

Tel. (41) 3426-8000

E-mail: contato@ilhadomelpousada.com.br

Site: www.pousadarecantodafortaleza.com.br

PRAIA DE NOVA BRASÍLIA

RESTAURANTE PÔR DO SOL

Tel. (41) 3426-8009

E-mail: reservas@pousadapordosol.com.br

Site: www.pousadapordosol.com.br

Informações Turísticas ⓘ

POSTO DE INFORMAÇÕES TURÍSTICAS TERMINAL DE EMBARQUE DE ENCANTADAS

Atendimento: diariamente das 8h às 19h

POSTO DE INFORMAÇÕES TURÍSTICAS DO TERMINAL DE EMBARQUE DE BRASÍLIA

Atendimento: diariamente das 8h às 19h

Serviços Turísticos ⓘ

PRAIA DE ENCANTADAS

ODARA EMPRESA DE TRANSPORTE MARÍTIMO

Tel. (41) 3426-9000

PRAIA DE NOVA BRASÍLIA

COOPERATIVA DE TRANSPORTES NÁUTICOS AUTÔNOMOS DA ILHA DO

MEL - COTRANAUTA

Tel. (41) 3426-8046

E-mail: cotranauta.ilhadomel@uol.com.br

Serviços 🏠 🚤 🏠

POSTO DE SAÚDE DE ENCANTADAS

Tel. (41) 3426-9002

POSTO DE SAÚDE DE NOVA BRASÍLIA

Tel. (41) 3426-8003

TERMINAL DE EMBARQUE PONTAL DO SUL

Tel. (41) 3455-1144

POLÍCIA FLORESTAL - ENCANTADAS

Tel. (41) 3426-9085

POLÍCIA FLORESTAL - NOVA BRASÍLIA

Tel. (41) 3426-8004



-  1. Polícia Florestal
-  2. Posto Telefônico
-  3. Estação Ecológica
-  4. Praia de Fora
-  5. Praia do Miguel
-  6. Praia Grande
-  7. Praia do Farol
-  8. Encantadas (trapiche)
-  9. Brasília (trapiche)
-  10. Gruta
-  11. Área de Camping
-  12. Farol das Conchas
-  13. Fortaleza
-  14. Pesca
-  15. Ilha das Palmas
-  16. Pronto Socorro
-  17. Embarque para Ilha do Mel



Pontal do Paraná



Barcos de Pesca Priscila Forone

Histórico

Como em todo litoral brasileiro, Pontal do Paraná foi inicialmente povoado pelos indígenas. Sua história política inicia-se por volta de 1983, quando começaram as primeiras movimentações para a criação de um novo município, com sede na área compreendida entre os balneários de Pontal do Sul e Monções. Dessa forma, foi desmembrado do município de Paranaguá pela Lei nº 11.252 de 20 de dezembro de 1995 e implantado em 01 de janeiro de 1997, sendo seu primeiro Prefeito Hélio Gaissler de Queiroz.

Pontal do Paraná possui lindas paisagens e beleza rara espalhadas nos seus 23 quilômetros de areias brancas e águas mornas e limpas, um irrecusável convite para longas caminhadas acompanhadas de perto pelas gaivotas e atobás que

brindam os visitantes com seus voos sincronizados sobre as ondas do mar. Pontal do Paraná é admirado pela sua extensão de restinga preservada e muito procurado por proprietários de embarcações e praticantes de esportes náuticos, devido a facilidade de acesso à Baía de Paranaguá e à proximidade com a Ilha do Mel.

Como chegar

BR 277, seguindo pela PR 407
BR 376, depois pela PR 412.
Distância: 97 km de Curitiba.

Infraestrutura de Acesso

RODOVIÁRIA

Terminal Rodoviário de Praia de Leste
PR 407 nº 111. Loja 1 - Balneário Praia de Leste
Tel. (41) 3455-1277

Terminal Rodoviário Ernesto Schaedler
Av. Beira Mar, s/nº - Balneário Pontal do Sul
Tel. (41) 3455-1341

EMPRESA DE ÔNIBUS

Viação Graciosa
Tel. (41)3455-1341/3455-1277/3223-0873 (Curitiba)
Site: www.viacaograciosa.com.br

O que Visitar

Praias

O município possui 23 km de orla marítima, onde se situam 48 balneários com boa balneabilidade e condições para banho, sendo estes os principais: Pontal do Sul; Las Vegas; Patrick II; Miami; Itapuã; Guapê; Vila Nova; Atami; Iracema; Guarujá; Barranco; Shangri-lá; Miramar; São José; Ipê; Marissol; Jardim Marinês; Beltrame; Jardim Jacarandá; Mirassol; Luciane; Carmery; Marisa; Jardim Canadá; Recanto Uirapuru; São Carlos; Porto Fino; Praia Bela; Leblon; Batel; Santa Terezinha; Canoas; Praia de Leste; Santa Mônica; Vila Jacarandá; Irapuan; Majoraine; Primavera; Santa Fé; Grajaú; Andaraí; Santa Rita Mar; Ipanema I; Ipanema II; Ipanema III; Ipanema IV; Guarapari e Monções.

Balneário de Pontal do Sul

Com praias de areia fina e clara, sua vegetação não difere muito dos demais balneários, sendo que ocorre uma larga área de restinga. Conta ainda com uma grande extensão de Mata Atlântica, além de ser rico em manguezais. Suas águas proporcionam banhos com segurança. Pontal do Sul, também recebe águas da Baía de Paranaguá onde estão instaladas as marinas e o terminal dos barcos que

levam à Ilha do Mel.

Balneário de Praia de Leste

Praia de areia branca e águas claras, sua vegetação quase já não pode ser observada nas áreas mais urbanizadas, mas é caracterizada por ser basicamente rasteira. Suas águas são constantemente movimentadas oferecendo locais para banhos.

Balneário de Santa Terezinha

Oferece ótimos picos de surf, além de ser o mais frequentado por jovens. O balneário realiza o melhor carnaval de Pontal do Paraná e possui uma agitada vida noturna. Neste balneário acontece também, todas as quintas-feiras a Feira da Lua.

Balneário de Shangri-lá

Possui uma larga faixa de areia, ondas mais fortes com alguns pontos propícios para a prática do surf e locais para pescaria.

Balneário de Ipanema

É o de maior movimento durante a temporada, oferece mais opções para atividades noturnas. A praia tem areia um pouco mais grossa que as demais e ondas propícias para a prática do surf e bodyboard. O balneário Ipanema é o berço na região sul do Brasil de bodyboard. Para aulas de bodyboard entrar em contato. Tel. (41) 3457-1833

Comunidade Guaraguaçu

Localizada nas margens do Rio Guaraguaçu, o lugar é apropriado para pesca esportiva, lá se encontram duas marinas, bancas de artesanato e a Estrada Ecológica do Guaraguaçu que leva a comunidade indígena Guarani M'Byá e ao maior Sambaqui, conta com chácaras que servem à gastronomia típica, (somente com reserva). Para visitar deve-se entrar em contato com o Departamento de Turismo. Tel. (41) 3975-3102.

Sambaqui do Guaraguaçu

O Sambaqui do Guaraguaçu tem formato de cone truncado e estima-se que originalmente media 300 metros de comprimento, 10 metros de largura e mais de 20 metros de altura. São, na verdade, dois sambaquis superpostos, sendo o inferior com 10 metros de altura e o outro superior com, atualmente, 11 metros. Nas escavações realizadas a partir de 1957, pela Universidade Federal do Paraná, foi encontrado material composto por lâminas de facas, machados, furadores, discos de ossos de baleia, dentes de tubarão e pelas datações das camadas inferiores do sambaqui são de 2.270 anos, sendo considerado, apesar do seu tamanho e imponência, um sambaqui recente. Ao seu lado localizam-se restos do forno secular, registro histórico da destruição colonial onde as conchas eram transformadas em cal, além da vegetação que o circunda. Para chegar ao sambaqui é necessário passar pela comunidade indígena Guarani M'Bya, que o considera um local sagrado onde estão seus antepassados. O Sambaqui do Guaraguaçu é tombado desde 1982 pela Curadoria do Patrimônio Histórico e Cultural da Secretaria da Cultura do Paraná. Para visitaç o contatar com o Departamento de Turismo atrav s do e-mail: cultur_ppr@hotmail.com Tel. (41) 3975-3102 (segunda-feira a sexta-feira) e (41) 8882-0041 (s bado e domingo).

Calçad o de Praia de Leste

 rea de lazer e ponto de encontro durante a temporada de ver o. Estruturado com lanchonetes e com rcio em geral. Localiza-se entre as Ruas D dio Costa e Afonso Camargo.

Calçad o de Ipanema

 rea de lazer e ponto de encontro durante a temporada de ver o. Possui lanchonetes e com rcio em geral. Localiza-se no final da Avenida S o Luiz.



Pontal do Paran  Takao Takayama

Calçad o de Santa Terezinha

 rea de lazer para diversas atividades durante a temporada. Localiza-se no final da Avenida Paran . O calçad o possui lanchonetes e com rcio em geral, oferecendo segurança aos moradores e turistas, sem contar o carnaval que acontece no calçad o, considerado um dos melhores da regi o.

Biblioteca Cidad 

Espaço planejado para atender ao visitante com um acervo liter rio, sala de leitura, cine clube e telecentro. Localiza-se na Rua Alba de Souza e Silva, 1136 - Balne rio de Ipanema. Tel. (41) 3972-7077

Cine Clube Papo Aberto

O Papo Aberto   um espaço democr tico de exibição, possibilita aos cine clubistas ampla discuss o sobre o tema abordado no filme. O Cine Clube acontece todas

as quarta-feiras as 19:30h na Biblioteca Cidad .

Caf  Caiçara

Delicioso caf  preparado com produtos locais pela Comunidade do Guaraguaçu. Entre as del cias servidas est o a torta de peixe, bolo de banana, geleia de pinga, bolo de aipim, torta de legumes e sucos naturais. Somente por encomenda. Loja de Artesanato e Caf  Caiçara do Guaraguaçu PR 407 km 14 Tel: (41) 9639-8134

Parque Natural Municipal do Manguezal do Rio Perequ 

O parque ocupa uma  rea de 16,2 hectares, criado com o objetivo de preservar o ecossistema dos manguezais. Na sede do parque s o realizadas atividades culturais e de educaç o ambiental. L  est  localizada a Trilha

do Micuin (665 metros) onde pode-se conhecer os ecossistemas de mangue e restinga. Tel. (41) 3972-7051. Localiza-se na Avenida Mira Mar ao lado do CEM - Balne rio de Pontal do Sul. Visitaç o: segunda-feira   sexta-feira das 8h30  s 12h e das 13h  s 17h.

Parque Nacional Marinho das Ilhas dos Currais

O parque foi criado para proteger o ecossistema das ilhas, os ambientes marinhos nos limites do seu entorno, visando   proteç o e o controle de relevantes  reas de nidificaç o (a o de alguma esp cie de animal de construir seus ninhos) de v rias esp cies de aves e de habitat de esp cies marinhos. Primeiro parque nacional marinho do Paran , o novo parque   formado por tr s ilhas: uma grande ilha com vegeta o no cume, uma segunda rochosa um pouco menor e outra com apenas um pico de pedra. Elas ficam entre as ba as de Guaratuba e Paranagu , a 6,2 milhas de dist ncia da costa (11482,40 metros), em frente ao balne rio de Praia de Leste, no munic pio de Pontal do Paran .   um dos poucos pontos de mergulho do Paran  e um dos principais berç rios das aves no Brasil e no Atl ntico Sul . Criado pela lei 12.829/13 de 21 de outubro de 2014   o local de pesquisas do Centro de Estudos do Mar da Universidade Federal do Paran .

Ilha da Galheta

De dimens es maiores que a dos Currais, a ilha   cercada pelos cost es de rocha. Situa-se pr ximo   ponta da Ilha do Mel. O desembarque   dif cil e n o h  praia ou trapiches e as ondas s o muito fortes. Localiza-se a 3 km do Balne rio de Pontal do Sul.

Feira da Lua

Acontece todas as quintas-feiras no balne rio Santa Terezinha e re ne uma gama de opç es gastron micas al m de

artesanato, hortifrúteis além de atrações culturais. Uma deliciosa opção para os dias quentes de verão. Localiza-se no calçadão do Balneário de Santa Terezinha.

Estrada Ecológica do Guaraguaçu

A estrada se estende por aproximadamente 26 km até o Balneário de Pontal do Sul, margeando o rio Guaraguaçu. Seu traçado foi feito com o objetivo de ligar o povoado de Pontal do Sul por terra a Paranaguá, realizado em meados da década de 50. Como pavimentação, foram utilizadas as conchas encontradas nos sambaquis que podem ser observadas em todo o percurso. Atualmente a estrada é utilizada como caminho para propriedades particulares, acesso à locais de pesca e práticas de ecoturismo como a Caminhada Internacional na Natureza que o município realiza todo ano. Para visitaç o contatar com o Departamento de Turismo atrav s do e-mail: cultur_ppr@hotmail.com Tel. (41) 3975-3102 (segunda-feira a sexta-feira) e (41) 8882-0041 (s bado e domingo).

Site: www.hoteisportofino.com.br

Artesanato

ATELI  DA DONA JACYRA

Rua dos Corais, 50
Tel. (41) 3457-5751

LOJA DO PROVOPAR MUNICIPAL

Rua No mia Gabriel Simas, 138
Tel. (41) 3972-7043

FEIRAS DE ARTESANATO "M OS DE PONTAL"

Praia de Leste: Av An bal Cury
Santa Terezinha: Av. Beira Mar
Shangri-l : Pra a Central
Tel. (41) 3458-6502

LOJA DE ARTESANATO E CAF  CAI ARA DO GUARAGUA U

PR 407 km 14
Tel: (41) 9639-8134

Onde comer

AMIGU'S RISTORANTE

Rod PR 407, KM 18 - Jd. Jacarand 
Tel. (41)3458-1217

BORA BORA RESTAURANTE E PIZZARIA

Bal. Praia de Leste (ao lado do Cal ad o)
Tel. (41) 3458-1261

RANCHOS BAR

PR 412 Balne rio Praia de Leste
Tel : 41 3458-2262

BUFFET DE LESTE

Rua Afonso Camargo, 385 - Balne rio Praia de Leste
Tel. (41) 3458-3853

BUFFET PIPOL

Rua Didio da Costa, 50 - Balne rio Praia de Leste
Tel. (41) 3458-2864

PER TUTTI CASA DE MASSAS

Rua Baronesa do Cerro Azul, 66 - Balne rio

Praia de Leste
Tel. (41) 3458-1949

BORA BORA CHOPERIA E PIZZARIA

Av Beira Mar, 121 (Cal ad o) - Balne rio Praia de Leste
Tel. (41) 3458-1261

POINT ATL NTICO

Av. An bal Curi, 1595 - Balne rio Praia de Leste
Tel. (41) 3458-1115

RESTAURANTE GALO DE OURO

PR 412 km 1,5 - 1034 - Balne rio Praia de Leste
Tel. (41) 9658-4157

RESTAURANTE ESTRELA DO MAR

Av. das Praias, 896 - Balne rio Praia de Leste
Tel: (41) 3458-3559

ASSIM ASSADOS ESPETOS

Rua Lauro Teixeira de Freitas Neto, 80
Balne rio Praia de Leste

Onde se hospedar

MATA ATL NTICAA PARK HOTEL

ROD PR 508 KM 12 - Col nia Pereira
Tel. (41) 3457-1161
Site: www.mataatlantica.com.br

PORTO MARINA MARES DO SUL

Av. Beira mar, 88 - Pontal do Sul
Tel: (41) 3455-1447
E-mail: marinamaresdosul@brturbo.com.br

POUSADA CANOAS

Rua Jorge Amado, 399 - Balne rio Canoas
Tel. (41) 3458-3480
Site: www.pousadacanoaspr.com.br

HOTEL PORTO FINO

Av. Anibal Khury, 4965
Tel: (41)3458-3162



Pontal do Paran  Takao Takayama



Praia de Pontal 📷 Arquivo

IRAJÁ BAR E PETISCARIA

Rua Baronesa do Cerro Azul - Balneário
Praia de Leste
Tel. (41) 3458-4766

PIZZARIA E PASTELARIA DO CHINA

Rua Lauro Teixeira Neto, 230 - Balneário
Praia de Leste
Tel. (41) 3458-1023

TIA DO LANCHE

Rua Baronesa do Cerro Azul - Balneário
Praia de Leste
Tel. (41) 34581427

LANOLU BAR E RESTAURANTE

Praia de Leste, 144 (Calçadão)
Tel. (41) 3457-1325

RESTAURANTE 277

Av. Beira Mar, 144 - Balneário Praia de Leste
Tel. (41) 3458-3335

RESTAURANTE PAPI'S

Av. Baronesa do Cerro Azul, 287 - Balneário
Praia de Leste
Tel. (41) 3458-5548

RESTAURANTE KABANA'S

Av. Aníbal Kury, 813 - Balneário Praia de
Leste

Tel. (41) 3458-3376

TOMATES RESTAURANTE

PR 412, 3179 - Balneário Primavera
Tel: (41) 3458-2522

RESTAURANTE FUNDO DE QUINTAL

PR 412, KM 3 - Balneário Santa Terezinha
Tel. (41) 3458-1060

LILI PIZZARIA

Rod. PR 4112 - Balneário Santa Terezinha
Tel. (41) 3458-5702

EMBAIXADA DO FRANGO

Rod PR 412, 2835 - Balneário Santa
Terezinha
Tel: (41) 3458-1181

LA'ROSSI PIZZARIA

Av. Atlânticaa, 1784 - Balneário Grajaú
Tel. (41) 3458-6732

COSTELÃO DE IPANEMA

Av. São Luiz, 585 - Balneário Ipanema
Tel. (41) 3457-9274

**RESTAURANTE E PIZZARIA TORNA
SORRIENTO**

Rua Paulo Leminski, 1148 - Balneário
Ipanema

Tel. (41) 3457-1988

PIZZARIA E RESTAURANTE FORTALEZA

Av. São Luiz, 235 Balneário Ipanema
Tel. (41) 3457-1716

RESTAURANTE E PIZZARIA CAIÇARA

Rua Raul de Castro e Silva, 1123 - Balneário
Ipanema
Tel. (41) 3457-9757/ 41 9673-1930

RESTAURANTE COMA BEM

Rua São Luis, 586 - Balneário Ipanema
Tel. (41) 3457-1429

RESTAURANTE PÉROLA NEGRA

PR 412 km 5,5 - 5488 - Balneário Ipanema
Tel. (41) 3457-9142

PIZZARIA BOHEMIOS

Rua Raul de Castro e Silva, 940 - Balneário
Ipanema
Tel. (41) 3457-9142

LUANA PIZZAS

Av. PR 412, 6367 - Balneário Leblon
Tel. (41) 3457-9425

RESTAURANTE MARISSOL

Av. 7 de setembro, 312 - Balneário Marissol
Tel. (41) 3457-1056

RESTAURANTE ILHA BELA

Rua Edo Puhl, 449 - Balneário Shangri-lá
Tel. (41) 3457-5995

RESTAURANTE DO LÉO

Rua Sebastião Caboto, 9476 - Balneário
Shangri-lá
Tel. (41) 3457-5428

SOL NASCENTE HINODÊ

Rua Sebastião Caboto, s/nº - Balneário
Shangri-lá
Tel. (41) 3457-5897

PIZZARIA KARRANKAS

Av. Beira Mar, 344 - Balneário Pontal do Sul
Tel. (41) 3455-2592

BURGHESIA BAR E RESTAURANTE

Al. Chuva de Ouro, 350 - Balneário Pontal
do Sul
Tel. (41) 3455-1583

CUMBUCO RESTAURANTE

Av Beira Mar, 777 - Balneário Pontal do Sul
Tel. (41) 3455-3305

CRISTO REI RESTAURANTE

Rua Alameda Eucaliptos, 69 Balneário
Pontal do Sul
Tel. (41) 3455-2384

CANTTO DAS PEDRAS PETISCARIA

Av. Beira Mar s/nº - Balneário Pontal do Sul
Tel. (41) 3455-1091

RESTAURANTE BOM PORTO

Av. Beira Mar, 1322 - Balneário Pontal do
Sul
Tel. (41) 3455-2864

RESTAURANTE MITOCA JUNIOR

Av. Beira Mar 661 - Balneário Pontal do Sul
Tel. (41) 3455-1678

RESTAURANTE BOM PORTO

Av. Beira Mar, 1322 - Balneário Pontal do
Sul
Tel. (41) 3455-3335


Takao Takayama



Takao Takayama



Takao Takayama



Takao Takayama

PIER 76 BUFFET GRILL

Av. Beira Mar, 1656 - Balneário de Pontal do Sul
Tel. (41) 8477-1544

CAFÉ PEQUENO BISTRÔ

Rua Canadá, 225 - Balneário Atami
Tel. (41) 3455-3888

Agência de Turismo

SAMARA TOUR

ROD PR 412 Eng. Darci G. de Moraes, 17379 - sala 02
Tel. (41) 3455-1773
Site: www.samaratour.com.br

LITORAL TUR

Rua José Gomes, 285 Térreo - Tuiuti
Tel. (41) 3423-1774

FATUR

Rod PR 412, 586 - lj-5B - Ipanema
Tel. (41) 3458-4647

Informações Turísticas

SECRETARIA MUNICIPAL DE DESENVOLVIMENTO

PR 412, km 19 - Prefeitura Municipal
Horário: de segunda à sexta das 08h às 12h e das 13:30 às 17h
Tel. (41) 3975-3102

PREFEITURA MUNICIPAL

PR 407, KM 19
Tel. (41) 3972-7070

RECEPTIVO ESTRELA DO MAR

Rua Erva Mate - Pontal do Sul
Diariamente das 08h às 18h
Tel: 41 3455-3127/ 41 9978-2010

TERMINAL DE EMBARQUE PONTAL DO SUL

Alameda do Café, s/nº
Tel. (41) 3455-1144
Serviços Turísticos

Serviços Turísticos

HORÁRIO DOS BARCOS PONTAL DO SUL/ILHA DO MEL

Diariamente das 08h as 20h (a cada 30 min)

PASSEIOS

Informações com a Diretoria de Turismo
Tel. (41) 3975-3102

FURACÃO PASSEIOS NÁUTICOS

Tel. (41) 3455-2093
Site: www.lanchafuracao.com.br

ESTRELA DO MAR PASSEIOS TURISTICOS

Rua Erva Mate - Pontal do Sul
Tel. (41) 3455-3127 / (41) 9978-2010

TRANS ZAMPIERI

Rod. PR 407, KM 16
Tel. (41) 3458-1151
E-mail: transzampieri@hotmail.com

BARCA DA ILHA

Rua Alameda da Ilha, nº 539
Tel. (41) 3455-1014
Site: www.barcadailha.com.br

Marinas

IATE CLUBE DE PONTAL DO SUL

Av. Pontal do Sul, s/nº
Tel. (41) 3455-1141
E-mail: icps@iateclubepontaldosul.com.br

MARINA A

Av. dos lates, 110
Tel. (41) 3455-1392

MARINA CENTRAL NÁUTICA

Rua Erva Mate, s/nº
Tel. (41) 3455-1528
E-mail: centralnautica@marinacentralnautica.com.br

MARINA GUARAGUAÇU

Rod. PR 407, KM 14

MARINA ILHA DO MEL

Rua dos lates, nº 1577
Tel. (41) 3455-1580

MARINA LAGAMAR

Av. do Mel, nº 1661
Tel. (41) 3455-2187
Site: www.lagamarmautica.com.br

MARINA QUEBRA MAR

Rua Imbaúba, 67
Tel. (41) 3455-1222
E-mail: marinaquebramar@hotmail.com

MARINA 7 MARES

Rua dos lates, 44
Tel. (41) 3455-2177
E-mail: edsprea@ig.com.br

MARINA VALE DO SOL

Rua Tapebuia, s/nº
Tel. (41) 3455-2282
Site: www.marinamaresdosul.com.br

Marinas Arquivo



PORTO MARINA MARES DO SUL

Av. Beira Mar, 88
Tel. (41) 3455-1447/ 41 7816-8951
Site: www.marinamaresdosul.com.br
E-mail: marinamaresdosul@brturbo.com.br

MARINA BOM JESUS

Rua Gervão, 155
E-mail: marinabomjesus@gmail.com

MARINA ATLANTIS

Rua da Soja, 165
Tel. (41) 3455-2444
E-mail: elisabethdesmoras@hotmail.com

MARINA LAS PALMAS

Rua da Soja, s/nº
Tel. (41) 9906-2000

MARINA PONTA DO POÇO

Rua Ponta do Poço s/nº
Tel. (41) 3455-1450
Site: www.pontadopoço.com.br
E-mail: p.clube@uol.com.br

MARINA SUL

Av. do Mel, 1661
Tel. (41) 3455-2187

CONDOMÍNIO NÁUTICO PONTAL DO SUL

Rua Embauba, 2085
Tel. (41) 3266-2527 / 3573-0332

CONDOMÍNIO NÁUTICO ILHA DO MEL

Rua Ilha do Mel, 1577
Tel. (41) 3455-1580 / 9972-0100

PONTA DO POÇO MARINA CLUBE

Av. Atlântica s/nº
Tel. (41) 3455-1450 / 3333-3762

MARINA DO ARAGÃO

Rua Dos lates, 18
Tel. (41) 3455-1392 / 3455-1528

MARINA BOM ABRIGO

Rua Imbaúba, 69
Tel. (41) 3455-1222 / 3455-2315

Serviços 🏠 🛒 📞

POSTO DE SAÚDE 24H

Rua Santa Mônica, 369 - Praia de Leste
Tel. (41) 3972-7078

POSTO DE SAÚDE DE SHANGRILÁ

Rua Sebastião Caboto - Balneário Shangrilá

BANCO DO BRASIL

PR 412 - Praia de Leste
Patio do Mercado Super Rede
Tel. (41) 3458-2016

BANCO HSBC (CAIXA ELETRÔNICO)

Patio do Mercado Super Rede
Tel. (41) 3462-1204

BANCO ITAÚ

Rod. PR 412 5575 A
Tel. (41) 3511-2050

CAIXA ECONÔMICA FEDERAL

Supermercado Pontalão
Patio do Mercado Super Rede

AGÊNCIA BRADESCO

PR 412 - km 5,5 - 5495
Patio do Mercado Super Rede
Tel. (41) 34571861

BANCO 24H

Drogaria Forte Farma
Rua Ivaí, 679

SUPERMERCADO PONTALÃO

Av. Beira Mar / Pontal do Sul

DELEGACIA DE POLÍCIA DE PONTAL DO PARANÁ

Rua Tucuruí, s/nº - Centro
Tel. (41) 34571546

DELEGACIA DE POLÍCIA DO BALNEÁRIO DE PONTAL DO PARANÁ

Rua dos Limoeiros, s/nº - Centro
Tel. (41) 34552196



Pontal do Paraná 📷 Takao Takayama



-  1. Embarque - Ilha do Mel
-  2. Pontal do Sul
-  3. Balneário Atami
-  4. Balneário Shangri-lá
-  5. Balneário Grajaú
-  6. Balneário Ipanema
-  7. Balneário Canoas
-  8. Balneário Praia de Leste
-  9. Balneário Monções

Serviços

Telefones úteis 📞

Bombeiros	193
Disque Denúncia - Exploração sexual de criança	100
Disque Denúncia - Tráfico de drogas	181
Polícia Militar	190
Polícia Civil	197
Polícia Rodoviária Federal	191
Emergência Médica	192
IML - Instituto Médico Legal Paranaguá	(41) 3423-4232
Sanepar	115
Copel	0800-5100116
Procon	0800-411512
Ferry-boat (balsa)	(41) 3472-1024
Ecovia	0800-410277
Verão Paraná 24 horas	0800-6430304

POLÍCIA RODOVIÁRIA ESTADUAL

Guaratuba	(41) 3442-1132
Matinhos	(41) 3457-1045

Pontal do Paraná	(41) 3458-2377
Estrada da Graciosa - PR 410	(41) 3672-1432

POLÍCIA FLORESTAL

Guaraqueçaba	(41) 3482-1337
Guaratuba	(41) 3443-6858

CORPO DE BOMBEIROS

Antonina	(41) 3432-2132
Guaratuba	(41) 3442-2332
Matinhos	(41) 3453-1919
Paranaguá	(41) 3423-1202
Pontal do Paraná	(41) 3458-1505


CONSELHO TUTELAR

Antonina	(41) 3978-1094
Guaratuba	(41) 3442-8131
Matinhos	(41) 3432-1112
Paranaguá	(41) 3462-1217
Pontal do Paraná	(41) 3972-7066
Guaraqueçaba	(41) 3482-1611


SERVIÇO DE INTERNET GRÁTIS COPEL

Cadastro no portal Copel Telecom	www.copel.com
----------------------------------	--



Quadro de distâncias (KM) 

	Curitiba	Antonina	Guaraqueçaba	Guaratuba	Matinhos	Morretes	Paranaguá	Pontal do Paraná
Curitiba	X	77	174	119	111	68	91	97
Antonina	77	X	101	91	86	14	52	83
Guaraqueçaba	174	101	X	178	173	104	142	179
Guaratuba	119	91	108	X	5	74	56	44
Matinhos	111	86	173	5	X	69	51	34
Morretes	68	14	104	74	69	X	38	66
Paranaguá	91	52	142	56	51	38	X	48
Pontal do Paraná	97	83	179	44	34	66	48	X



Estrada da Graciosa  Arquivo



verão paraná

Divirta-se com responsabilidade.

O Governo do Estado do Paraná está cuidando de tudo para você aproveitar a época mais animada do ano. São mais policiais nas estradas e balneários, reforços de guarda-vidas nas praias e ações de saneamento e saúde para garantir sua tranquilidade.

Mas você também precisa fazer a sua parte para seu verão ser só alegria. Fique atento a algumas dicas:

- Prefira as praias protegidas por guarda-vidas.
- Respeite a sinalização das bandeiras e as orientações dos guarda-vidas
- Mantenha vigilância constante nas crianças, elas se perdem facilmente.
- Durante tempestades, saia imediatamente da praia.
- Evite ingerir bebidas alcoólicas e alimentos pesados antes de entrar na água.
- Nunca tente salvar alguém se não tiver condições. Muitas pessoas morrem desta forma.
- Evite usar boias. Elas podem causar afogamentos no caso de ventos.
- Não salte de pedras nem se banhe próximo a elas.
- Nunca nade sozinho.




190 – Emergências
193 – Corpo de Bombeiros
198 – Polícia Rodoviária Estadual
181 – Disque Denúncia
0800-643-0304 – Batalhão de Polícia Ambiental



TELEFONES ÚTEIS



Nade entre as bandeiras. Área protegida por guarda-vidas.



Saiba o significado de cada bandeiras.



Boas condições de banho

Entre com atenção!



Mar perigoso!



Área não protegida por guarda-vidas.



Praia interdita.
(ressaca, vendaval, tempestade de raios)





PARANÁ

SECRETARIA DO ESPORTE E DO TURISMO
PARANÁ TURISMO

Guia do Litoral PARANÁ

turismo.pr.gov.br

